

**Areal under grunnen - Faunapassasje**



**Tegnforklaring**

**Reguleringsplan PBL 2008**

**§12-5. Nr. 1 - Bebyggelse og anlegg**

- BSM Steinbrudd og masseuttak (1201)
- BAB Andre typer bebyggelse og anlegg (1500)
- BAS Annen særskilt angitt bebyggelse og anlegg (1590)

**§12-5. Nr. 2 - Samferdselsanlegg og teknisk infrastruktur**

- SKV Kjøreveg (2011)
- SVG Annen veggrunn - grøntareal (2019)
- STJ Trasé for jernbane (2021)
- SKF Kombinerte formål for samferdselsanlegg og/eller teknisk infrastrukturtraser (2800)

**§12-5. Nr. 5 - Landbruks-, natur- og friluftsmål samt reindrift**

- L LNFR (5100)
- L LNFR areal for nødvendige tiltak for landbruk og reindrift og gårdstilknyttet næringsvirksomhet basert på gårdens ressursgrunnlag (5100)

**§12-5. Nr. 6 - Bruk og vern av sjø og vassdrag med tilhørende strandsone**

- V Bruk og vern av sjø og vassdrag med tilhørende strandsone (6001)

**§12-6 - Hensynssoner**

- H140 Frisikt (140)
- H190 Andre sikringssoner (190)
- H210 Rød sone iht. T-1442 (210)

- H220 Gul sone iht. T-1442 (220)
- H560 Bevaring naturmiljø (560)
- H570 Bevaring kulturmiljø (570)

**§12-7 - Bestemmelseområder**

- # Utforming (1)
- # AR Midlertidig bygge- og anleggsområde

**Linjesymbol**

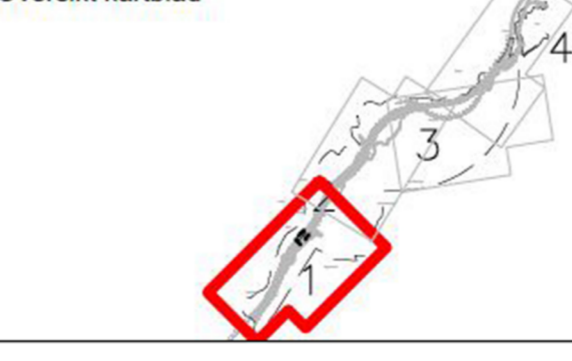
- Plangrense
- Formålgrense
- Bestemmelsegrense
- Midlertidig bygge- og anleggsgrense

- Byggeline (1211)
- Bebyggelse som forutsettes fjernet (1215)
- Frisiktløse (1222)
- Bru (1252)
- Tunnel (1254)
- Grense for sikringsone
- Grense for støysoner
- Grense for angitt hensynssone
- Måle og avstandslinje (1259)


**Punktsymboler**

- Tunnelåpning (1253)
- Avkjørsel - både inn og utkjøring (1242)

**Oversiktskart kortblad**



Kilde for basiskart: FKB  
 Dato for basiskart: 18.08.2020  
 Ekvidistanse: 5 m  
 Kartmålestokk: 1:2000  
 0 50 100m

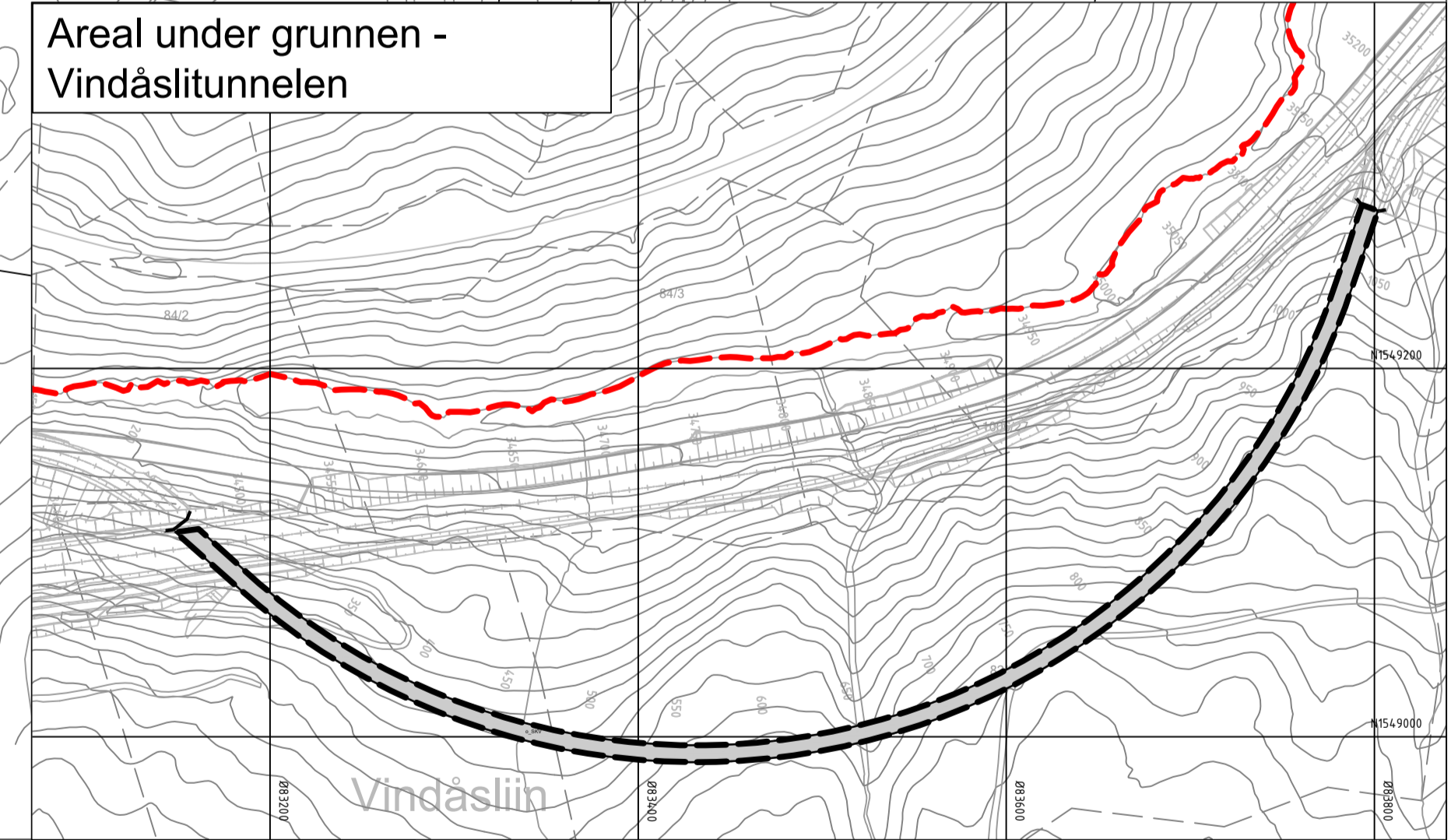
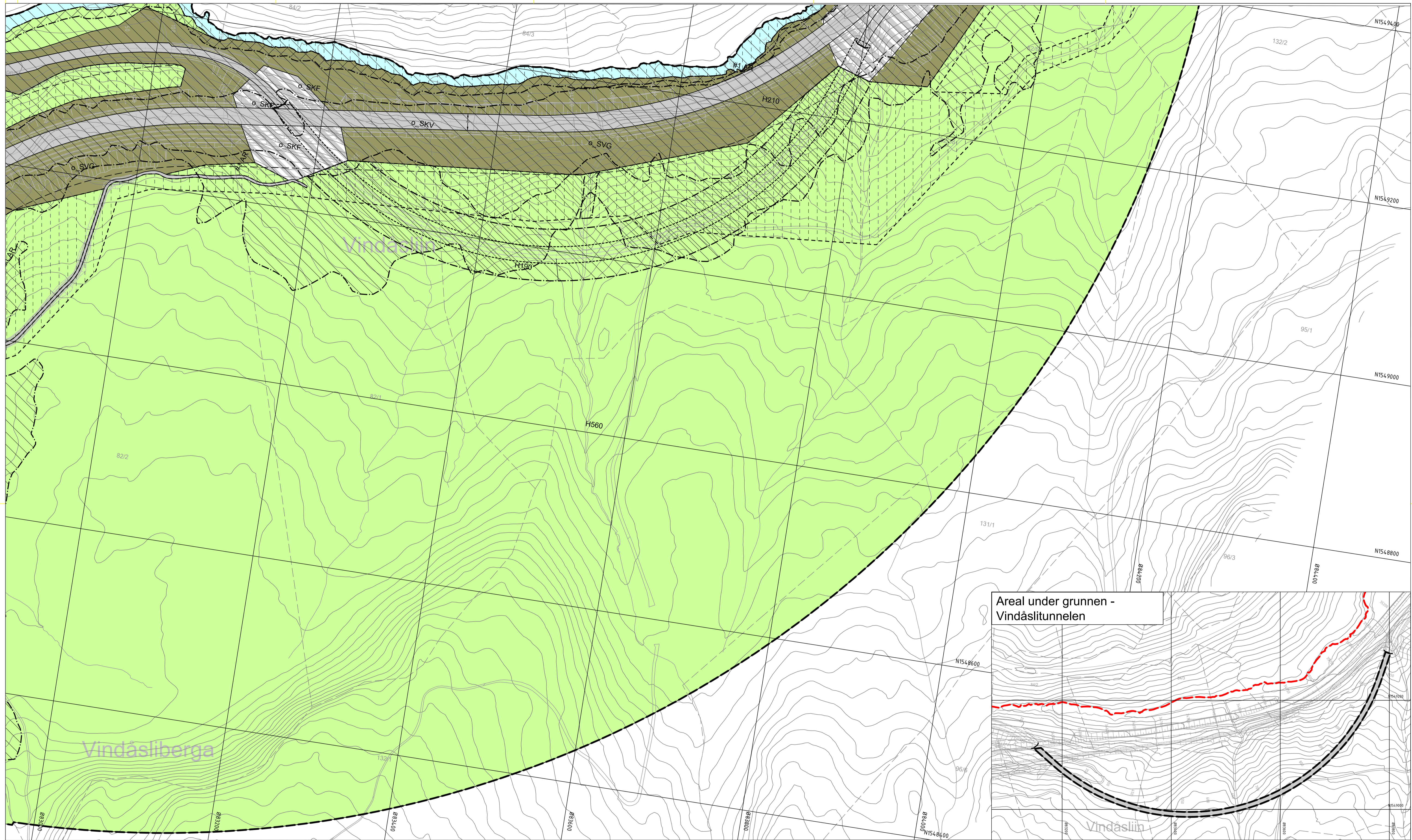


| Revisjon                                   | Dato | Saksnr.        | Signatur       |
|--|------|----------------|----------------|
|  |      |                |                |
| Detaljregulering                           |      | PlanID:        | 5027_2020001   |
|  |      | Kartgrunnlag:  | FKB            |
|  |      | Kartreferanse: | EUREF89NTM-10  |
|  |      | Høydegrunnlag: | NN2000         |
| Saksbehandling iht. plan- og bygningsloven |      |                |                |
| Kommunestyret sitt vedtak                  |      | Dato           |                |
| 2. gangs behandling                        |      |                |                |
| Offentlig ettersyn fra.....til.....        |      |                |                |
| 1. gangs behandling                        |      |                |                |
| Kunngjøring av oppstart av planarbeid      |      | 15.05.2020     | Nye Veier      |
|  |      | Dato:          | Utarbeidet av: |
|  |      | 22.10.2021     | Rambøll        |
| Midtre Gauldal kommune                     |      | NyeVeier       |                |
|  |      | Tegningsnummer |                |
|  |      | R01            |                |









Tegnforklaring

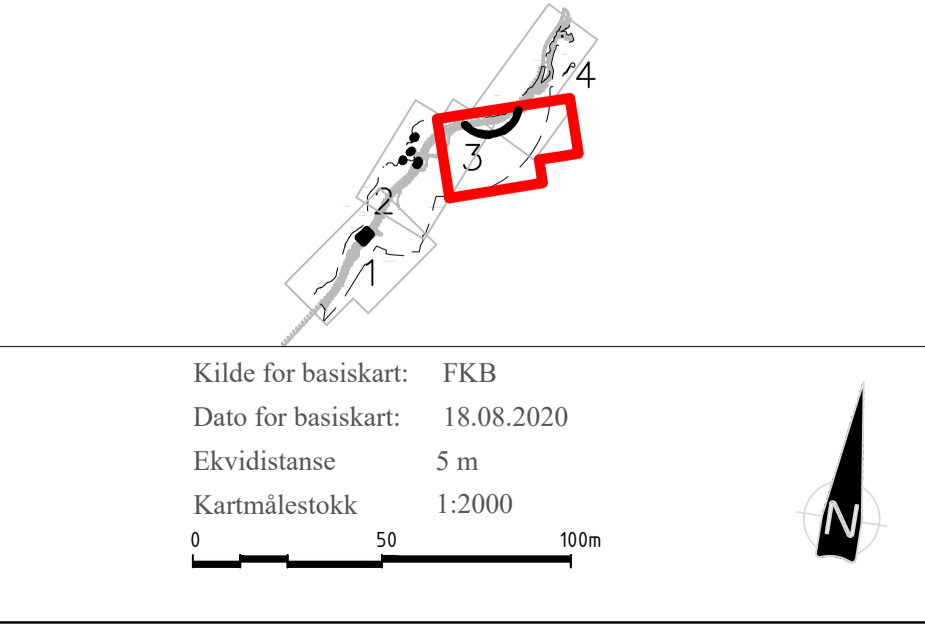
Reguleringsplan PBL 2008

- §12-5. Nr. 1 - Bebyggelse og anlegg
- BSM Steinbrudd og masseuttak (1201)
  - BAB Andre typer bebyggelse og anlegg (1500)
  - BAS Annen særskilt angitt bebyggelse og anlegg (1590)
- §12-5. Nr. 2 - Samferdselsanlegg og teknisk infrastruktur
- SKV Kjøreveg (2011)
  - SVG Annen veggrunn - grøntareal (2019)
  - STJ Trase for jernbane (2021)
  - SKF Kombinerte formål for samferdselsanlegg og/eller teknisk infrastrukturtraseer (2800)

- §12-5. Nr. 5 - Landbruks-, natur- og friluftformål samt reindrift
- L LNFR (5100)
  - L LNFR areal for nødvendige tiltak for landbruk og reindrift og gårdstilknyttet næringsvirksomhet basert på gårdens ressursgrunnlag (5100)
- §12-5. Nr. 6 - Bruk og vern av sjø og vassdrag med tilhørende strandsone
- V Bruk og vern av sjø og vassdrag med tilhørende strandsone (6001)
- §12-6 - Hensynssoner
- H140 Frisikt (140)
  - H190 Andre sikringssoner (190)
  - H210 Rød sone iht. T-1442 (210)

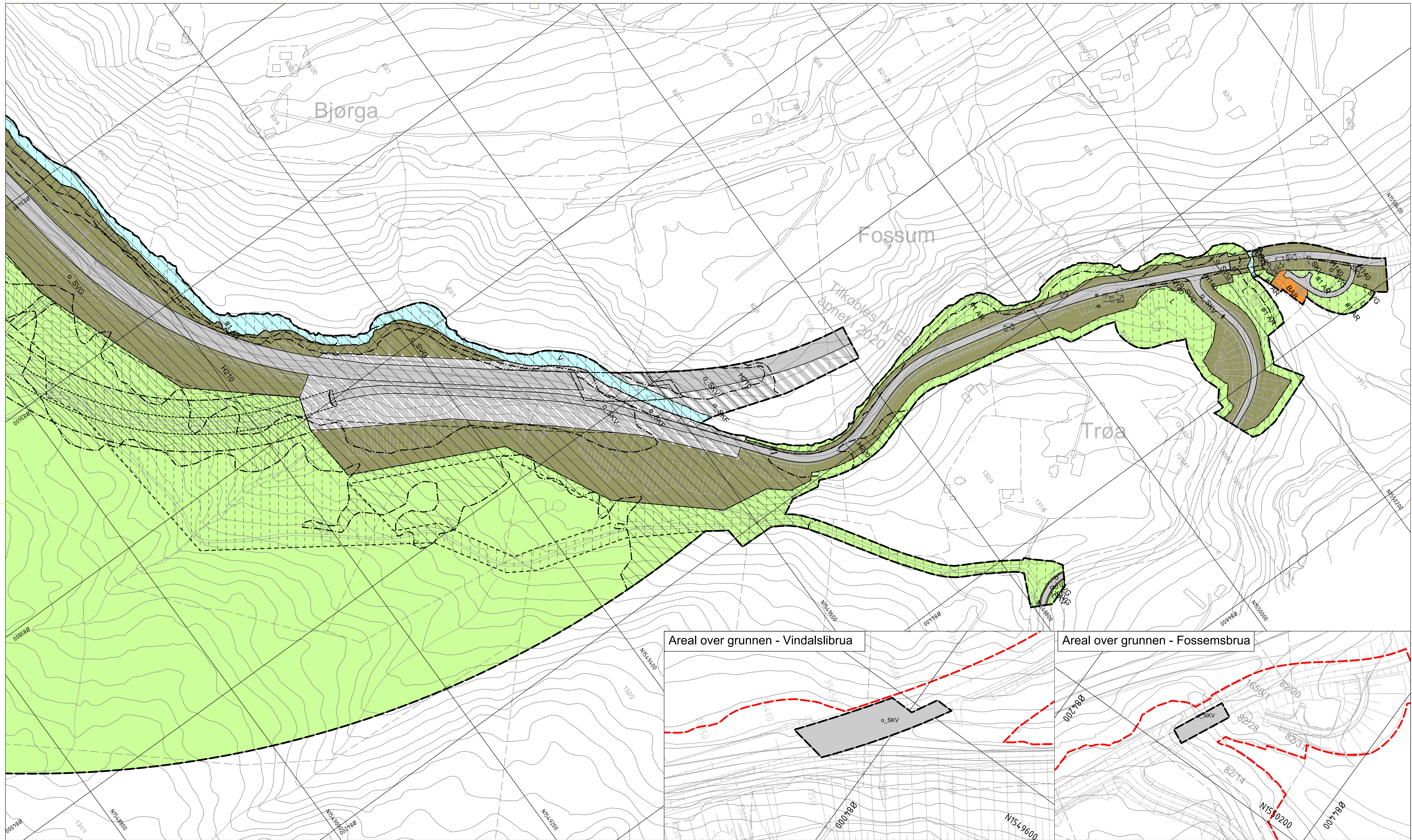
- §12-7 - Bestemmelseområder
- H220 Gul sone iht. T-1442 (220)
  - H560 Bevaring naturmiljø (560)
  - H570 Bevaring kulturmiljø (570)
- Utforming (1)
- # Midlertidig bygge- og anleggsområde
  - # AR
- Linjesymbol
- Plangrense
  - Formålgrense
  - Bestemmelsegrense
  - Midlertidig bygge- og anleggsgrense

- Byggegrense (1211)
  - Bebyggelse som forutsettes fjernet (1215)
  - Frisiktlinjje (1222)
  - Bru (1252)
  - Tunnel (1254)
- Oversikt Kartblad
- Grense for sikringszone
  - Grense for stasjonsone
  - Grense for angitt hensynssone
  - Måle og avstandslinjje (1259)
- Punktsymboler
- Tunnelåpning (1253)
  - Avkjørsel - både inn og utkjøring (1242)



| Revisjon                                   | Dato       | Saksnr.         | Signatur                      |
|--|------------|-----------------|-------------------------------|
|  |            |                 |                               |
| Detailregulering                           |            |                 | PlanID: 5027_2020001          |
|  |            |                 | Kartgrunnlag: FKB             |
|  |            |                 | Kartreferanse: EUREF89.NTM-10 |
|  |            |                 | Høydegrunnlag: NN2000         |
| Saksbehandling iht. plan- og bygningsloven |            |                 |                               |
| Kommunestyret sitt vedtak                  |            |                 |                               |
| 2. gangs behandling                        |            |                 |                               |
| Offentlig ettersyn fra.....til.....        |            |                 |                               |
| 1. gangs behandling                        |            |                 |                               |
| Kunngjøring av oppstart av planarbeid      |            |                 |                               |
|  | 15.05.2020 |                 | Nye Veier                     |
|  | Dato:      | Utfarbeidet av: | Tegningsnummer                |
|  | 22.10.2021 | Rambøll         | R03                           |





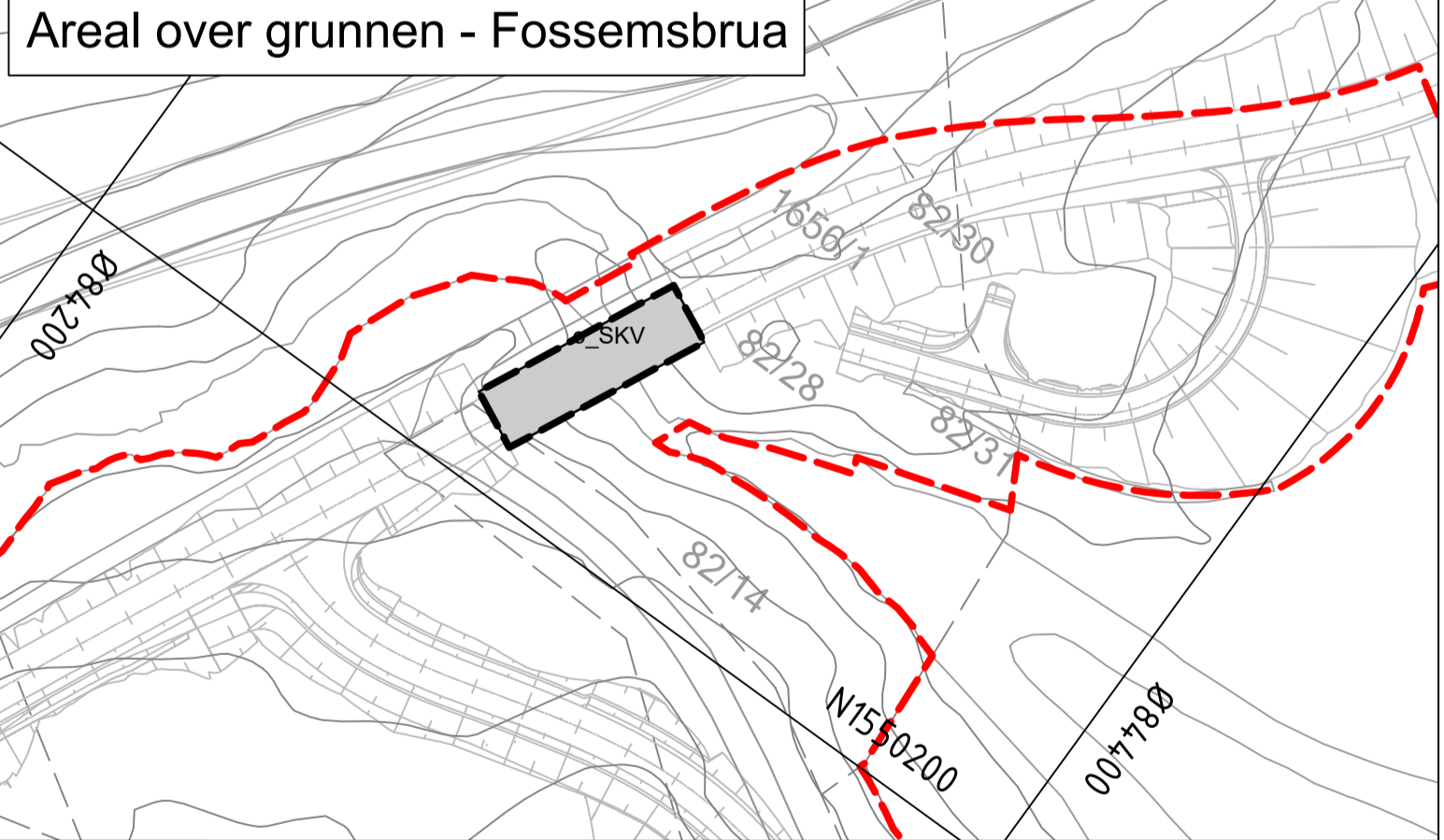
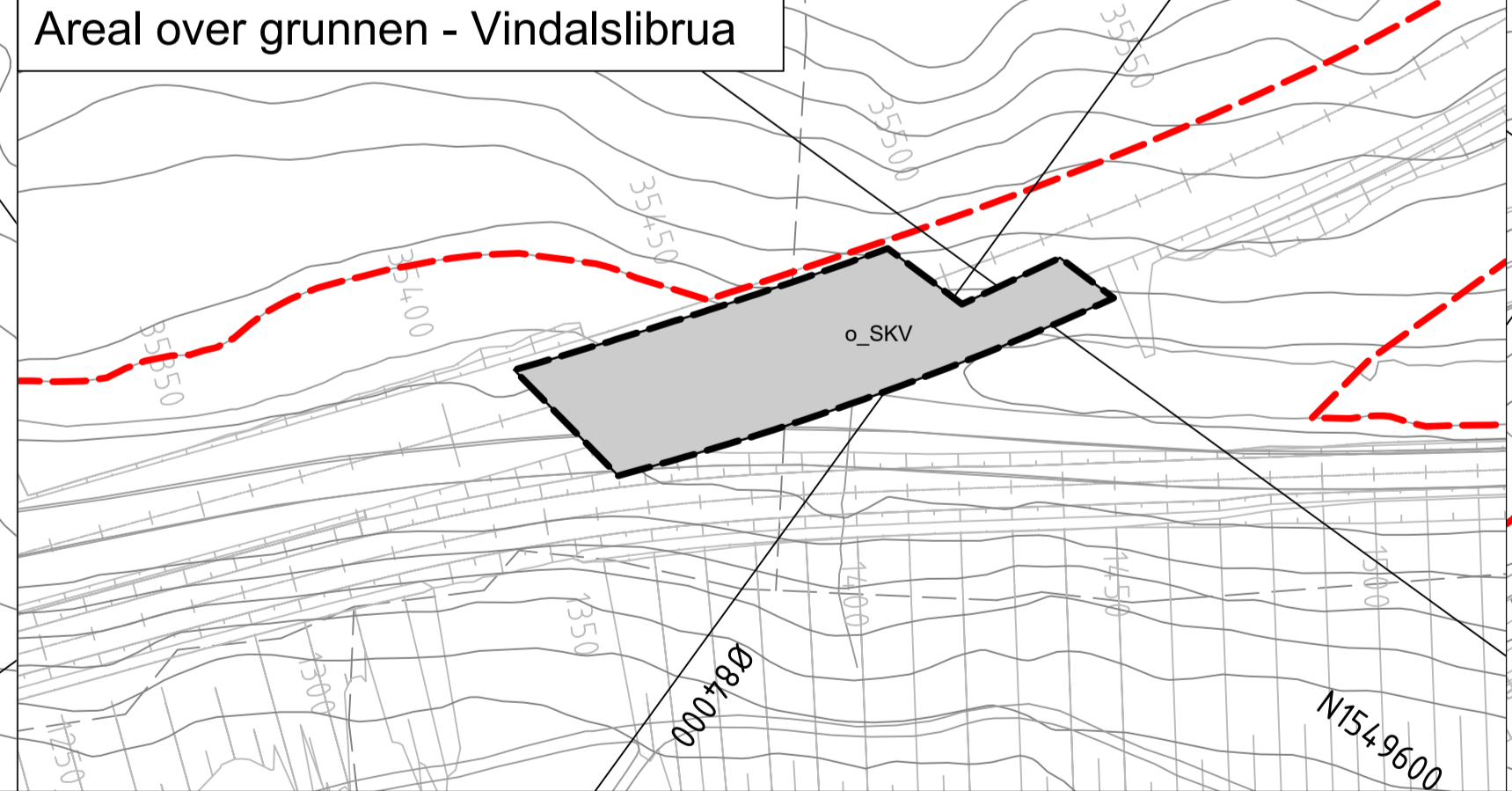
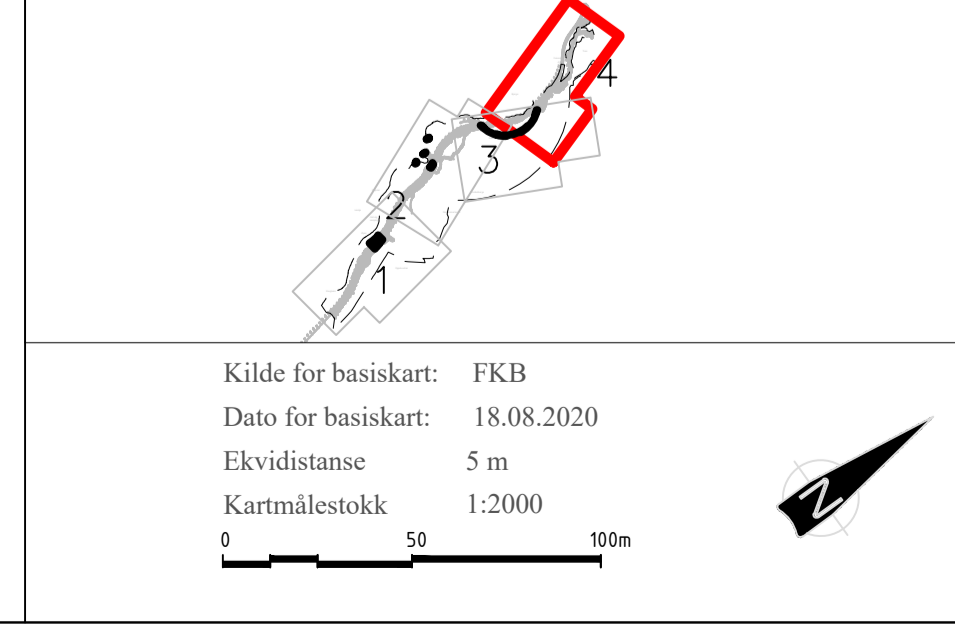
Tegnforklaring

- Reguleringsplan PBL 2008**
- §12-5. Nr. 1 - Bebyggelse og anlegg
- BSM Steinbrudd og masseuttak (1201)
  - BAB Andre typer bebyggelse og anlegg (1500)
  - BAS Annen særskilt angitt bebyggelse og anlegg (1590)
- §12-5. Nr. 2 - Samferdselsanlegg og teknisk infrastruktur
- SKV Kjøreveg (2011)
  - SVG Annen veggrunn - grøntareal (2019)
  - STJ Trasé for jernbane (2021)
  - SKF Kombinerte formål for samferdselsanlegg og/eller teknisk infrastrukturtraseer (2800)

- §12-5. Nr. 5 - Landbruks-, natur- og friluftformål samt reindrift
- L LNFR (5100)
  - L LNFR areal for nødvendige tiltak for landbruk og reindrift og gårdstilknyttet næringsvirksomhet basert på gårdens ressursgrunnlag (5100)
- §12-5. Nr. 6 - Bruk og vern av sjø og vassdrag med tilhørende strandsone
- V Bruk og vern av sjø og vassdrag med tilhørende strandsone (6001)
- §12-6 - Hensynssoner
- H140 Frisikt (140)
  - H190 Andre sikringssoner (190)
  - H210 Rød sone iht. T-1442 (210)

- §12-7 - Bestemmelsesområder
- H220 Gul sone iht. T-1442 (220)
  - H560 Bevaring naturmiljø (560)
  - H570 Bevaring kulturmiljø (570)
- §12-7 - Bestemmelsesområder
- # Utforming (1)
  - # AR Midlertidig bygge- og anleggsområde
- Linjesymbol
- Plangrense
  - Formålgrense
  - Bestemmelsegrense
  - Midlertidig bygge- og anleggsgrense

- Byggeline (1211)
  - Bebyggelse som forutsettes fjernet (1215)
  - Frisiktilinje (1222)
  - Bru (1252)
  - Tunnel (1254)
  - Grense for sikringszone
  - Grense for stasjonsone
  - Grense for angitt hensynssone
  - Måle og avstandslinje (1259)
- Punktsymboler
- Tunnelåpning (1253)
  - Avkjørsel - både inn og utkjøring (1242)



| Revisjon                                   | Dato       | Saksnr.    | Signatur                      |
|--|------------|------------|-------------------------------|
|  |            |            |                               |
| Detailregulering                           |            |            | PlanID: 5027_2020001          |
|  |            |            | Kartgrunnlag: FKB             |
|  |            |            | Kartreferanse: EUREF89N14M-10 |
|  |            |            | Høydegrunnlag: NN2000         |
| Saksbehandling iht. plan- og bygningsloven |            |            |                               |
| Kommunestyret sitt vedtak                  |            |            |                               |
| 2. gangs behandling                        |            |            |                               |
| Offentlig ettersyn fra.....til.....        |            |            |                               |
| 1. gangs behandling                        |            |            |                               |
| Kunngjøring av oppstart av planarbeid      |            |            |                               |
|  | 15.05.2020 |            | Nye Veier                     |
|  | Dato:      | Utført av: | Tegningsnummer                |
|  | 22.10.2021 | Rambøll    | R04                           |