

Vertikalnivå 3, over grunnen, M = 1:2000 (A1)

Tegnforklaring

Reguleringsplan PBL 2008
§12-5. Nr. 2 - Samferdselsanlegg og teknisk infrastruktur

- SKV Kjøreveg
- SVT Annen veggrunn - tekniske anlegg
- SVG Annen veggrunn - grøntareal
- SKA Kollektivanlegg
- SAA Angitte samferdselsanlegg og/eller teknisk infrastrukturtraseer kombinert med andre angitte hovedformål

§12-5. Nr. 5 - Landbruks-, natur- og friluftsmål samt reindrift

- LL Landbruksformål
- LNA Naturformål
- LAA LNFR formål kombinert med andre angitte hovedformål

§12-5. Nr. 6 - Bruk og vern av sjø og vassdrag med tilhørende strandsone

- V Bruk og vern av sjø og vassdrag med tilhørende strandsone

§12-6 - Hensynssoner

- H140 Frisikt
- H200 Flomfare

§12-7 - Bestemmelsesområder

- #5 Vannveier og feunderganger
- #8 Fylling i vann
- #4 Midlertidig bygg- og anleggsområde
- #2 Tilretteleggingsareal for landbruk
- #3 Midlertidige kryssområder

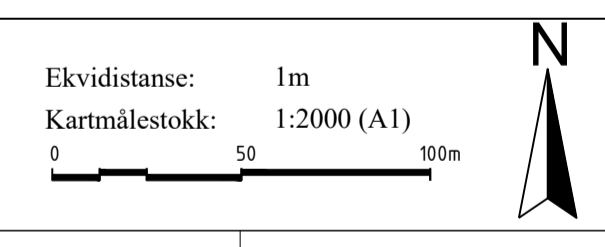
Linjesymbol

- Plangrense
- Formålgrense
- Bestemmelsegrense
- Midlertidig bygge- og anleggsgrense
- Bebyggelse som forutsettes fjernet
- Regulert senterlinje

- Frisiktlinje
 - - - Bru
 - - - Grense for sikringszone
 - - - Grense for faresone
 - - - Måle og avstandslinje
- Punktsymboler**
- ↔ Avkjørsel - både inn og utkjøring

Kartopplysninger

Kilde for basiskart: FKB
 Dato for basiskart: 09.09.2019
 Koordinatsystem: ETRS89.UTM-32N
 Høydegrunnlag: NN2000



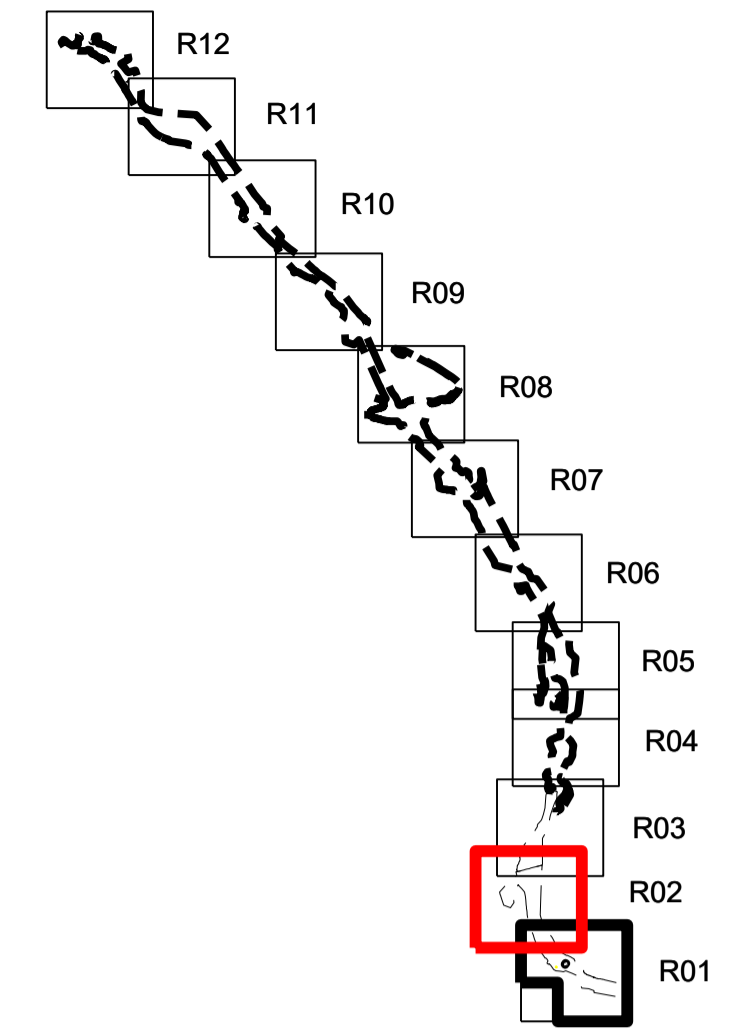
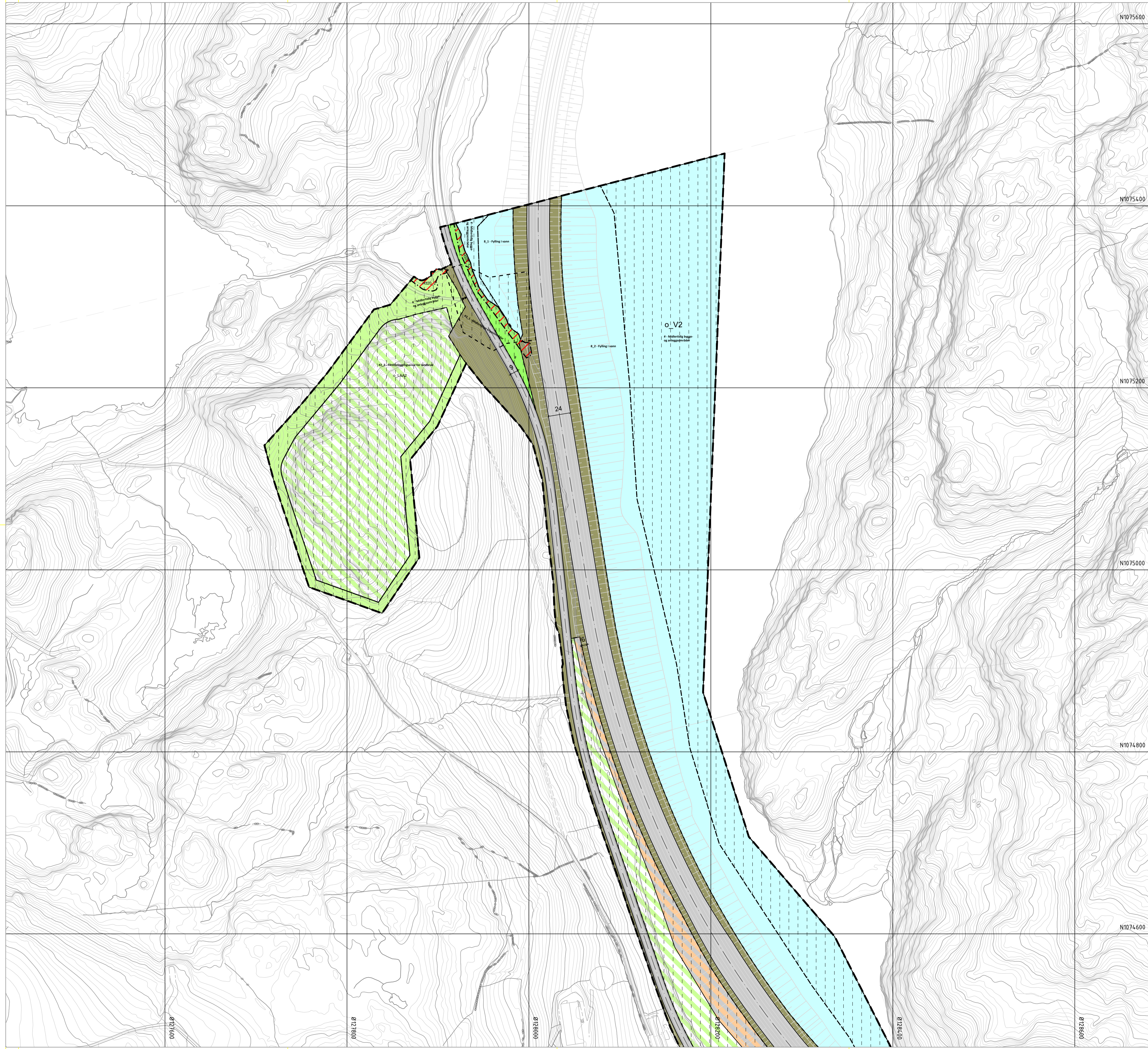
Detaljregulering
E39 Bue-Algård

Bjerkreim kommune
 Med tilhørende reguleringsbestemmelser

Arealplan-ID:
1114_202001
 Forslagsstiller:
Nye Veier AS

SAKSBEHANDLING ETTER PLAN- OG BYGNINGSLOVEN

Dato	Revisjon	SAKS-NR	DATO	SIGN
Dato	Revisjon			
Dato	Revisjon			
Kommunestyret sitt vedtak				
Ny 2. gang behandling				
Offentlig ettersyn fra til				
2. gangs behandling				
Offentlig ettersyn fra til				
1. gangs behandling				
Kunngjøring av oppstart av planarbeid				
Oppstartsmøte...				
10.02-27.03				
23.01.20				
PLANEN ER UTARBEIDET AV: COWI PLANKONSULENT				
TEGNNR. DATO SIGN.				
R01-A1 30.04.21 ADBN				
Det bekreftes at planen er i samsvar med kommunestyrets vedtak av				
Date Plansef				



Tegnforklaring

Reguleringsplan PBL 2008
§12-5. Nr. 2 - Samferdselsanlegg og teknisk infrastruktur

- SKV Kjøreveg
- SVT Annen veggrunn - teknisk anlegg
- SVG Annen veggrunn - grøntareal
- SKA Kollektivanlegg
- SAA Angitte samferdselsanlegg og/eller teknisk infrastrukturtraseer kombinert med andre angitte hovedformål

§12-5. Nr. 5 - Landbruks-, natur- og friluftformål samt reindrift

- LL Landbruksformål
- LNA Naturformål
- LAA LNFR formål kombinert med andre angitte hovedformål

§12-5. Nr. 6 - Bruk og vern av sjø og vassdrag med tilhørende strandsone

- V Bruk og vern av sjø og vassdrag med tilhørende strandsone

§12-6 - Hensynssoner

- H140 Frisikt
- H200 Flomfare

§12-7 - Bestemmelseområder

- #5 Vannveier og feunderganger
- #8 Fylling i vann
- #4 Midlertidig bygg- og anleggsområde
- #2 Tilretteleggingsareal for landbruk
- #3 Midlertidige kryssområder

Linjesymbol

- Plangrense
- Formålgrense
- Bestemmelsegrense
- Midlertidig bygge- og anleggsgrense
- Bebyggelse som forutsettes fjernet
- Regulert senterlinje

- Frisiktlinje
 - Bru
 - Grense for sikringszone
 - Grense for faresone
 - Måle og avstandslinje
- Punktsymboler**
- Avkjørsel - både inn og utkjøring

Kartopplysninger

Kilde for basiskart: FKB
 Dato for basiskart: 09.09.2019
 Koordinatsystem: ETRS89.UTM-32N
 Høydegrunnlag: NN2000

Ekvidistanse: 1m
 Kartmålestokk: 1:2000 (A1)

Detaljregulering
E39 Bue-Algård

Bjerkeim kommune

Arealplan-ID:
1114_202001

Forslagsstiller:
Nye Veier AS

SAKSBEHANDLING ETTER PLAN- OG BYGNINGSLOVEN		SAKS-NR	DATO	SIGN
Dato	Revisjon			
Dato	Revisjon			
Dato	Revisjon			

Kommunestyret sitt vedtak			
Ny 2. gang behandling			
Offentlig ettersyn fra	til		
2. gangs behandling			
Offentlig ettersyn fra	til		
1. gangs behandling			
Kunngjøring av oppstart av planarbeid			10.02-27.03
Oppstartsmøte...			23.01.20
PLANEN ER UTARBEIDET AV:	COWI PLANKONSULENT	TEGNNR.	DATO
		R02-A1	30.04.21
			SIGN.
			ADBN

Det bekreftees at planen er i samsvar med kommunestyrets vedtak av