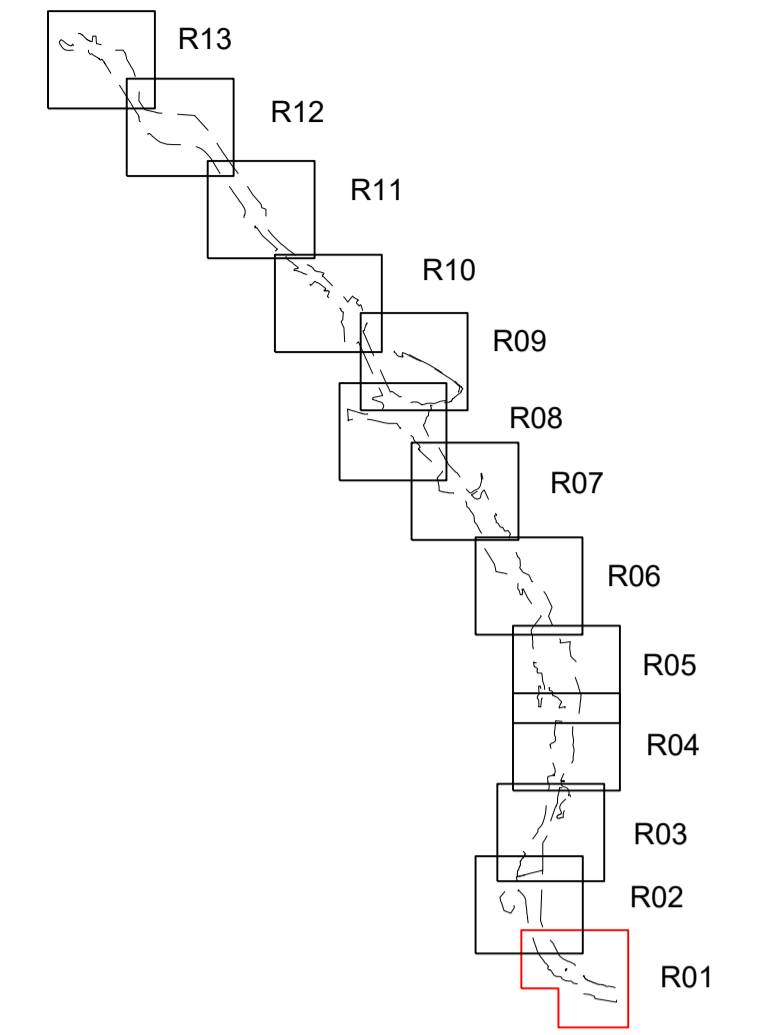
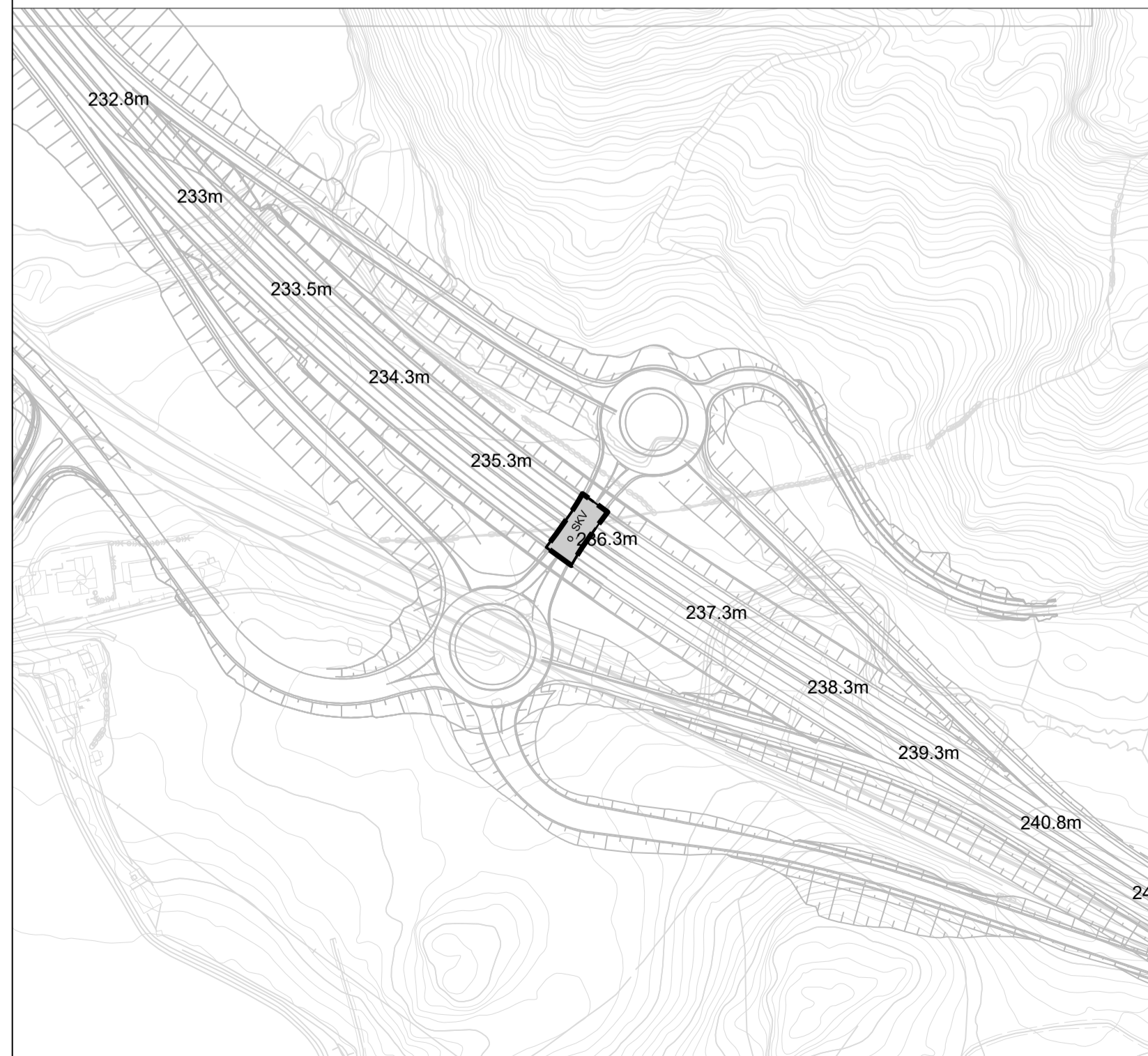


Vertikalnivå 3, over grunnen, M = 1:2000 (A1)



Tegnforklaring

Reguleringsplan PBL 2008

- §12-5. Nr. 2 - Samferdselsanlegg og teknisk infrastruktur**
- SKV Kjøreveg
 - SVT Annen veggrunn - tekniske anlegg
 - SVG Annen veggrunn - grøntareal
 - SKA Kollektivanlegg
 - SAA Angitte samferdselsanlegg og/eller teknisk infrastrukturtraseer kombinert med andre angitte hovedformål

- §12-5. Nr. 5 - Landbruks-, natur- og friluftsmål samt reindrift**
- L LNFR areal for nødvendige tiltak for landbruk og reindrift og gårdstilknyttet næringsvirksomhet basert på gårdens ressursgrunnlag
 - LL Landbruksformål
 - LAA LNFR formål kombinert med andre angitte hovedformål

- §12-5. Nr. 6 - Bruk og vern av sjø og vassdrag med tilhørende strandsone**
- V Bruk og vern av sjø og vassdrag med tilhørende strandsone

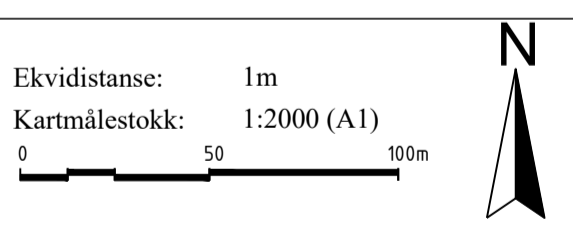
- §12-6 - Hensynssoner**
- H140 Frisikt
 - H320 Flomfare

- §12-7 - Bestemmelseområder**
- # Midlertidig bygg- og anleggsområde
 - #2 Masseuttak og/eller tilretteleggingsareal for landbruk
 - #3 Midlertidig kryssområde
 - #5 Vannveier og feunderganger
 - #8 Fylling i vann

- Linjesymbol**
- Plangrense
 - Formålgrense
 - Bestemmelsegrense
 - Midlertidig bygge- og anleggsgrense
 - Bebyggelse som forutsettes fjernet
 - Regulert senterlinje
 - Frisiktlinje
 - Bru
 - Grense for sikringszone
 - Grense for faresone
 - Måle og avstandslinje

- Punktsymboler**
- ↔ Avkjørsel - både inn og utkjøring

Kartopplysninger
 Kilde for basiskart: FKB
 Dato for basiskart: 09.09.2019
 Koordinatsystem: EUREF89.NTM-5
 Høydegrunnlag: NN2000

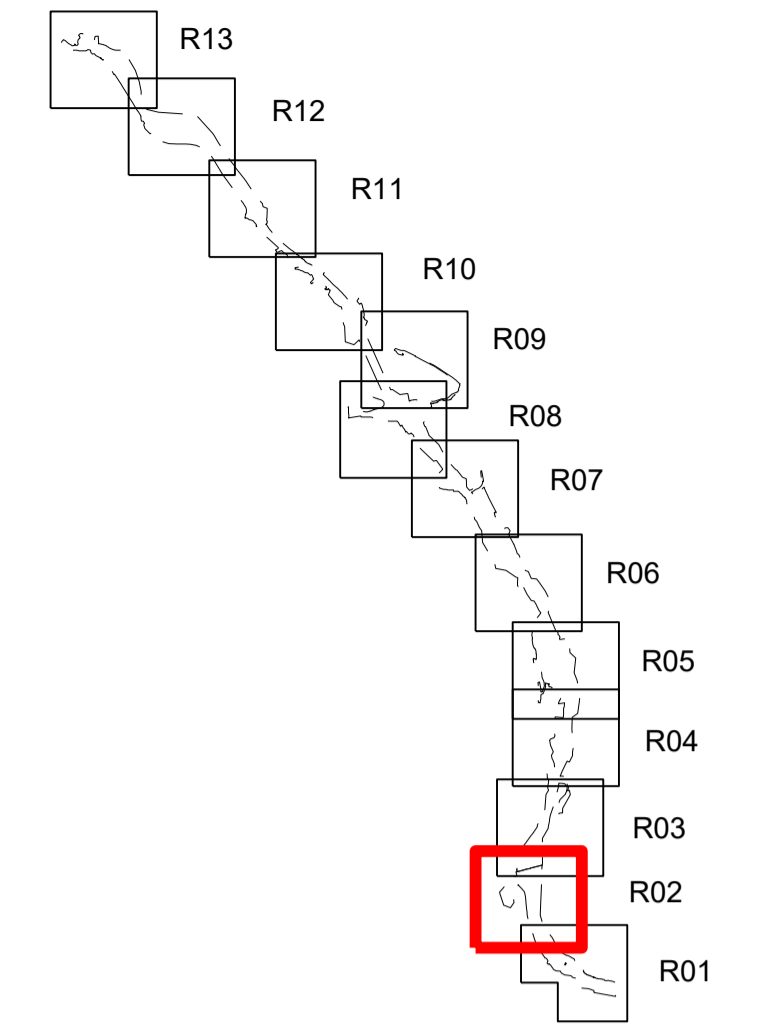


Detaljregulering
E39 Bue-Ålgård

Bjerkeim kommune
 Med tilhørende reguleringsbestemmelser

Arealplan-ID:
1114_202001
 Forslagsstiller:
Nye Veier AS

| SAKSBEHANDLING ETTER PLAN- OG BYGNINGSLOVEN | | SAKS-NR | DATO | SIGN |
|---|----------|---------|--------------|-------|
| Dato | Revisjon | | | |
| Dato | Revisjon | | | |
| Dato | Revisjon | | | |
| Kommunestyret sitt vedtak | | | | |
| Ny 2. gang behandling | | | | |
| Offentlig ettersyn fra til | | | | |
| 2. gangs behandling | | | | |
| Offentlig ettersyn fra til | | | | |
| 1. gangs behandling | | | | |
| Kunngjøring av oppstart av planarbeid | | | 08.06.2021 | |
| Oppstartsmøte... | | | 10.02.-27.03 | |
| | | | 23.01.20 | |
| PLANEN ER UTARBEIDET AV: COWI | | TEGNNR. | DATO | SIGN. |
| | | R01-A1 | 13.09.21 | ADBN |





Tegnforklaring

Reguleringsplan PBL 2008

§12-5. Nr. 2 - Samferdselsanlegg og teknisk infrastruktur

-  SKV Kjøreveg
-  SVT Annen veggrunn - tekniske anlegg
-  SVG Annen veggrunn - grantareal
-  SKA Kollektivanlegg
-  SAA Angitte samferdselsanlegg og/eller teknisk infrastrukturtraseer kombinert med andre angitte hovedformål


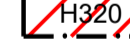
§12-5. Nr. 5 - Landbruks-, natur- og friluftsmål samt reindrift

-  L LNFR areal for nødvendige tiltak for landbruk og reindrift og gårdstilknyttet næringsvirksomhet basert på gårdens ressursgrunnlag
-  LL Landbruksformål
-  LAA LNFR formål kombinert med andre angitte hovedformål





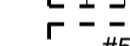
§12-5. Nr. 6 - Bruk og vern av sjø og vassdrag med tilhørende strandsone

-  V Bruk og vern av sjø og vassdrag med tilhørende strandsone












§12-6 - Hensynssoner

-  H140 Frisikt
-  H320 Flomfare


§12-7 - Bestemmelseområder

-  # Midlertidig bygg- og anleggsområde
-  #2 Masseuttak og/eller tilretteleggingsareal for landbruk
-  #3 Midlertidig kryssområde
-  #5 Vannveier og feunderganger
-  #8 Fylling i vann

Linjesymbol

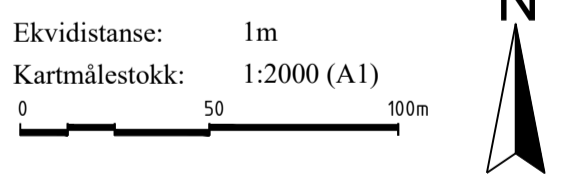
-  Plangrense
-  Formålgrense
-  Bestemmelsegrense
-  Midlertidig bygge- og anleggsgrense
-  Bebyggelse som forutsettes fjernet
-  Regulert senterlinje
-  Frisiktlinje
-  Bru
-  Grense for sikringszone
-  Grense for faresone
-  Måle og avstandslinje

Punktsymboler

-  Avkjørsel - både inn og utkjøring

Kartopplysninger

Kilde for basiskart: FKB
 Dato for basiskart: 09.09.2019
 Koordinatsystem: EUREF89.NTM-5
 Høydegrunnlag: NN2000



Detaljregulering
E39 Bue-Algård
 Bjerkeim kommune
 Med tilhørende reguleringsbestemmelser

Arealplan-ID: 1114_202001
 Forslagsstiller: Nye Veier AS

SAKSBEHANDLING ETTER PLAN- OG BYGNINGSLOVEN

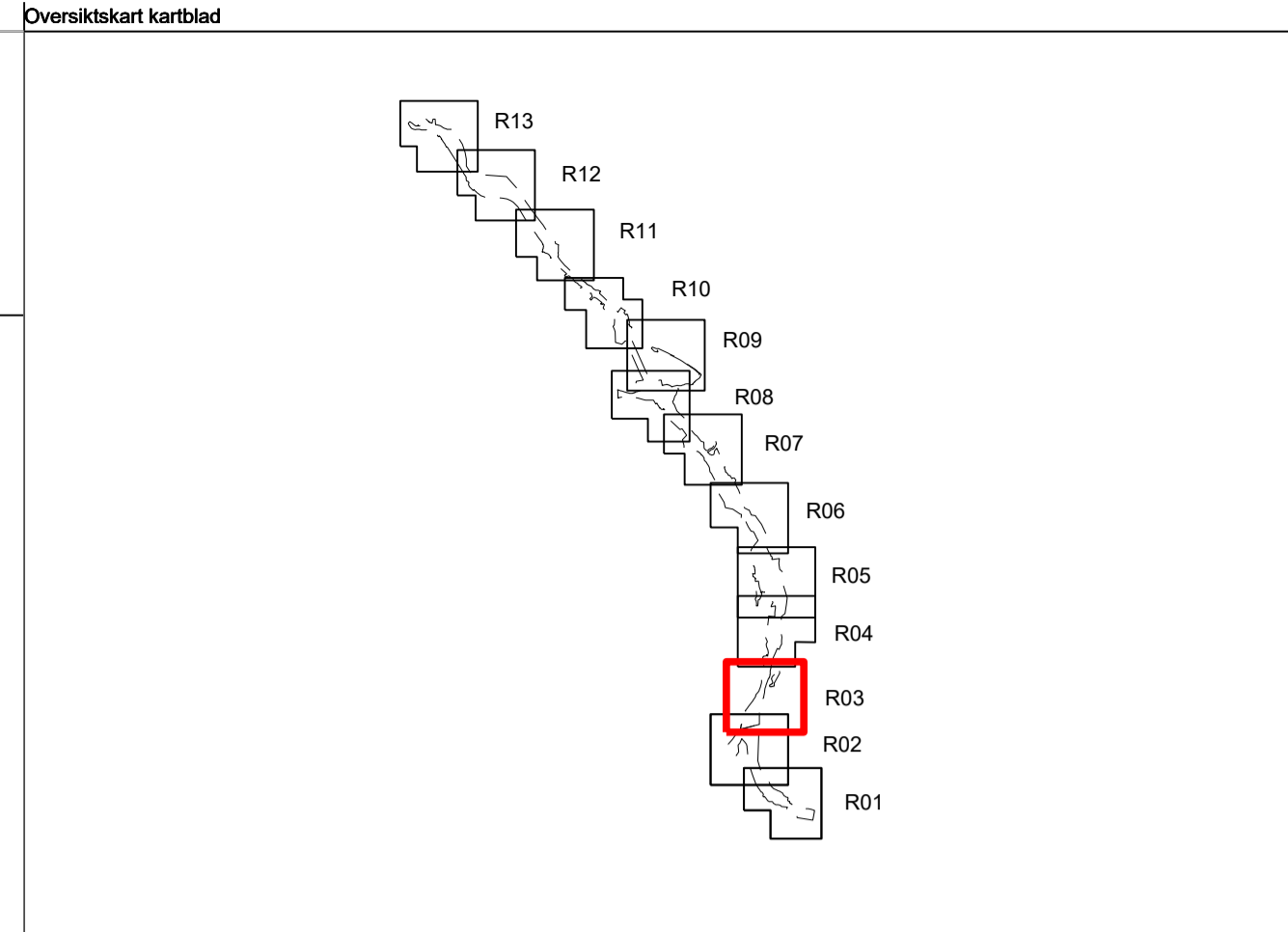
| Dato | Revisjon | SAKS-NR | DATO | SIGN |
|------|----------|---------|------|------|
| | | | | |
| | | | | |
| | | | | |

Kommunestyret sitt vedtak

| | | | |
|---------------------------------------|--|-------------|--|
| Ny 2. gangs behandling | | | |
| Offentlig ettersyn fra | | | |
| 2. gangs behandling | | | |
| Offentlig ettersyn fra | | | |
| 1. gangs behandling | | 08.06.2021 | |
| Kunngjøring av oppstart av planarbeid | | 10.02-27.03 | |
| Opplagsmøte... | | 23.01.20 | |

| PLANEN ER UTARBEIDET AV: | TEGNNR | DATO | SIGN. |
|--------------------------|--------|----------|-------|
| COWI | R02-A1 | 13.09.21 | ADBN |

Det bekrefteas at planen er i samsvar med kommunestyrets vedtak av



Tegnforklaring

Reguleringsplan PBL 2008
§12-5. Nr. 1 - Bebyggelse og anlegg

- BOP Offentlig eller privat tjenesteyting
- BN Næringsbebyggelse
- BE Energianlegg
- BVF Vannforsyningsanlegg
- BAV Avløpsanlegg
- BAA Angitt bebyggelse og anleggsformål kombinert med andre angitte hovedformål

§12-5. Nr. 2 - Samferdselsanlegg og teknisk infrastruktur

- S Samferdselsanlegg og teknisk infrastruktur (arealer)
- SV Veg
- SKV Kjøreveg
- SF Fortau
- SGS Gang-/sykkelveg
- SVT Annen veggrunn - tekniske anlegg
- SVG Annen veggrunn - grøntareal
- SKA Kollektivanlegg
- SOV Overvannsnett
- SAA Angitte samferdselsanlegg og/eller teknisk infrastrukturtraseer kombinert med andre angitte hovedformål

§12-5. Nr. 3 - Grønnstruktur

- GV Vegetasjonsskjerm

§12-5. Nr. 5 - Landbruks-, natur- og friluftsmål samt reindrift

- L LNFR areal for nødvendige tiltak for landbruk og reindrift og gårdstilknyttet næringsvirksomhet basert på gårdens ressursgrunnlag
- LL Landbruksformål
- LAA LNFR formål kombinert med andre angitte hovedformål

§12-5. Nr. 6 - Bruk og vern av sjø og vassdrag med tilhørende strandsoner

- V Bruk og vern av sjø og vassdrag med tilhørende strandsoner
- VN Naturområde

§12-6 - Hensynsoner

- H140 Frisikt
- H190 Andre sikringssoner

§12-7 - Bestemmelseområder

- # Midlertidig bygge- og anleggsområde
- #1 Riggområder
- #2 Masseuttak og/eller tilretteleggingsareal for landbruk
- #3 Midlertidig kryssområde
- #4 Krav om nærmere undersøkelser, overvåking og klargjøring av virkninger – kulturminner
- #5 Vannveier og feunderganger
- #6 Krav om nærmere undersøkelser, overvåking og klargjøring av virkninger – avfallsdeponi
- #7 Rensebasseng
- #8 Fylling i vann
- #9 Viltpassasje

Linjesymbol

- Plangrense
- Formålgrense
- Bestemmelsegrense
- Midlertidig bygge- og anleggsgrense
- Bebyggelse som forutsettes fjernet
- Regulert senterlinje
- Frisiktlinje
- Bru
- Tunnel
- Grense for sikringszone
- Grense for faresone
- Grense for infrastruktursoner
- Grense for angitt hensynszone
- Grense for båndleggingszone
- Måle og avstandslinje

Punktsymboler

- Avkjørsel - både inn og utkjøring

Kartopplysninger
 Kilde for basiskart: FKB
 Dato for basiskart: 09.09.2019
 Koordinatsystem: EUREF89.NTM-5
 Høydegrunnlag: NN2000

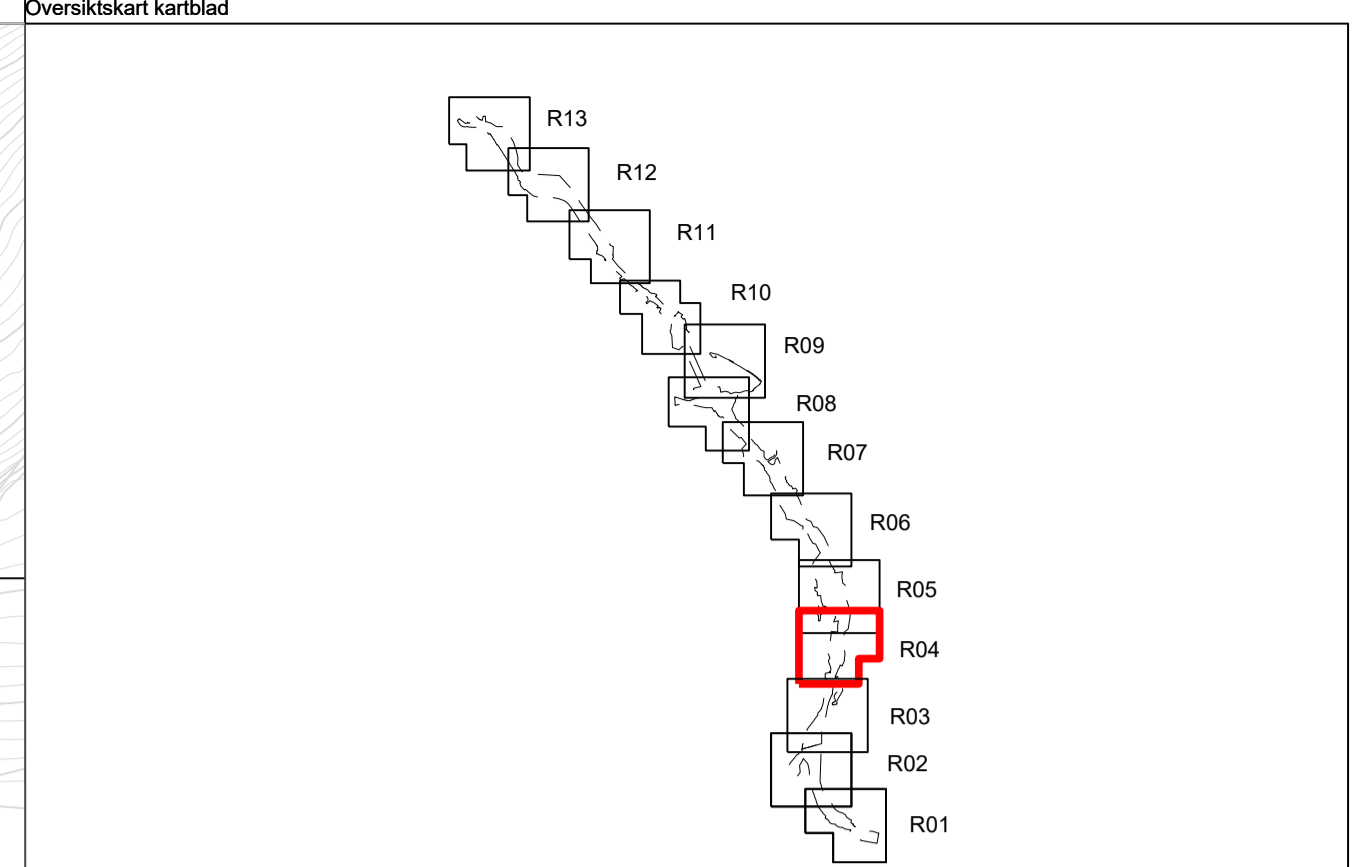
Ekvidistanse: 1m
 Kartmålestokk: 1:2000 (A1)

Detaljregulering
E39 Bue-Ålgård

Gjesdal kommune
Med tilhørende reguleringsbestemmelser

Arealplan-ID: 1122_202001
 Forslagsstiller: Nye Veier AS

| SAKSBEHANDLING ETTER PLAN- OG BYGNINGSLOVEN | | SAKS-NR | DATO | SIGN |
|---|----------|----------|-------|------|
| Dato | Revisjon | | | |
| Dato | Revisjon | | | |
| Dato | Revisjon | | | |
| Kommunestyret sitt vedtak | | | | |
| Ny 2. gang behandling | | | | |
| Offentlig ettersyn fra til | | | | |
| 2. gangs behandling | | | | |
| Offentlig ettersyn fra til | | | | |
| 1. gangs behandling | | | | |
| Kunngjøring av oppstart av planarbeid | | | | |
| Oppstartsmøte... | | | | |
| PLANEN ER UTARBEIDET AV: COWI | | | | |
| TEGNNR. | | DATO | SIGN. | |
| R03-A1 | | 13.09.21 | ADBN | |
| Det bekreftes at planen er i samsvar med kommunestyrets vedtak av | | | | |



Tegnforklaring

Reguleringsplan PBL 2008

§12-5. Nr. 1 - Bebyggelse og anlegg

- BOP Offentlig eller privat tjenesteyting
- BN Næringsbebyggelse
- BE Energianlegg
- BVF Vannforsyningsanlegg
- BAV Avløpsanlegg
- BAA Angitt bebyggelse og anleggsformål kombinert med andre angitte hovedformål

§12-5. Nr. 2 - Samferdselsanlegg og teknisk infrastruktur

- S Samferdselsanlegg og teknisk infrastruktur (arealer)
- SV Veg
- SKV Kjøreveg
- SF Fortau
- SGS Gang-/sykkelveg
- SVT Annen veggrunn - tekniske anlegg
- SVG Annen veggrunn - grøntareal
- SKA Kollektivanlegg
- SOV Overvannnett
- SAA Angitte samferdselsanlegg og/eller teknisk infrastrukturtraseer kombinert med andre angitte hovedformål

§12-5. Nr. 3 - Grønnstruktur

- GV Vegetasjonsskjerm

§12-5. Nr. 5 - Landbruks-, natur- og friluftformål samt reindrift

- L LNFR areal for nødvendige tiltak for landbruk og reindrift og gårdstilknyttet næringsvirksomhet basert på gårdens ressursgrunnlag
- LL Landbruksformål
- LAA LNFR formål kombinert med andre angitte hovedformål

§12-5. Nr. 6 - Bruk og vern av sjø og vassdrag med tilhørende strandsone

- V Bruk og vern av sjø og vassdrag med tilhørende strandsone
- VN Naturområde

§12-6 - Hensynssoner

- H140 Frisikt
- H190 Andre sikringssoner

- H210 Ras- og skredfare
- H220 Flomfare
- H370 Høyspenningsanlegg (inkl høyspentkabler)
- H410 Krav vedrørende infrastruktur
- H560 Bevaring naturmiljø
- H730 Båndlegging etter lov om kulturminner
- H740 Båndlegging etter andre lover

§12-7 - Bestemmelseområder

- # Midlertidig bygge- og anleggsområde
- #1 Riggområder
- #2 Masseuttak og/eller tilretteleggingsareal for landbruk
- #3 Midlertidig kryssområde
- #5 Krav om nærmere undersøkelser, overvåking og klargjøring av virkninger – kulturminner
- #6 Vannveier og feunderganger
- #7 Krav om nærmere undersøkelser, overvåking og klargjøring av virkninger – avfallsdeponi
- #8 Rensebasseng
- #9 Fylling i vann
- #9 Viltpassasje

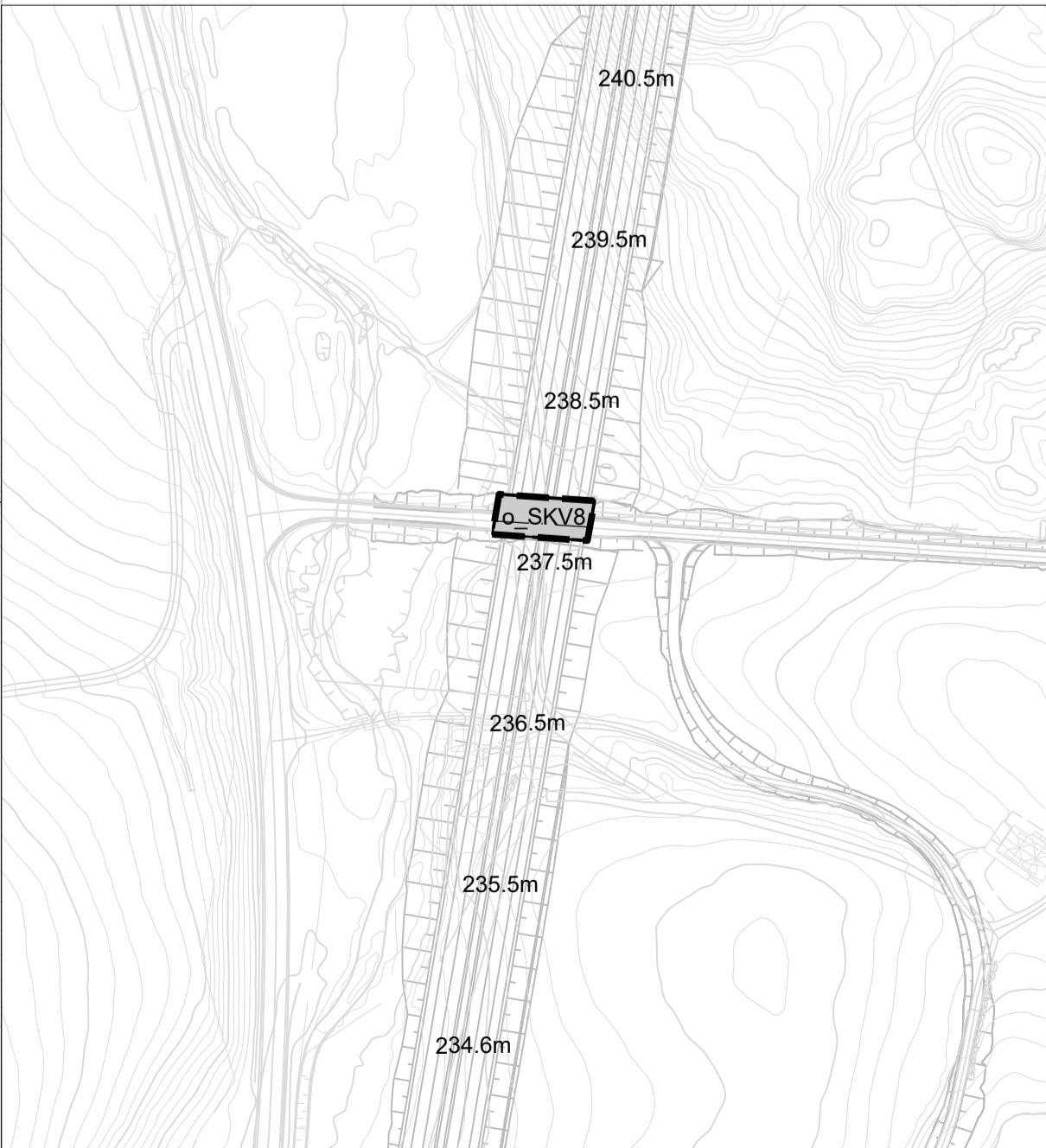
Linjesymbol

- Plangrense
- Formålgrense
- Bestemmelsegrense
- Midlertidig bygge- og anleggsområde
- Bebyggelse som forutsettes fjernet
- Regulert senterlinje
- Frisiktlinje
- Bru
- Tunnel
- Grense for sikringszone
- Grense for faresone
- Grense for infrastruktursoner
- Grense for angitt hensynszone
- Grense for båndleggingszone
- Måle og avstandslinje

Punktsymboler

- Avkjørsel - både inn og utkjøring


Vertikalnivå 1, under grunnen, M = 1:2000 (A1)



Kartopplysninger

Kilde for basiskart: FKB
 Dato for basiskart: 09.09.2019
 Koordinatsystem: EUREF89.NTM-5
 Høydegrunnlag: NN2000

Ekvidistanse: 1m
 Kartmålestokk: 1:2000 (A1)

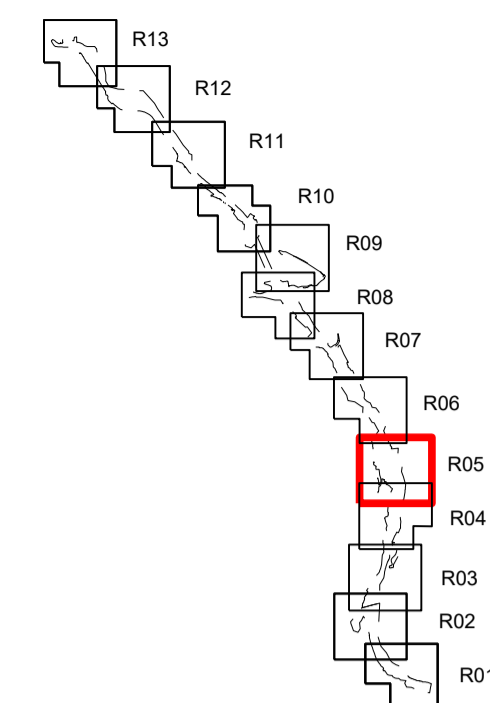


Detaljregulering
E39 Bue-Ålgård
 Arealplan-ID: 1122_202001
 Forslagsstiller: Nye Veier AS

Med tilhørende reguleringsbestemmelser

SAKSBEHANDLING ETTER PLAN- OG BYGNINGSLOVEN

| Dato | Revisjon | SAKS-NR | DATA | SIGN |
|--|----------|---------|------|------|
| Dato | Revisjon | | | |
| Dato | Revisjon | | | |
| Kommunestyret sitt vedtak | | | | |
| Ny 2. gang behandling | | | | |
| Offentlig ettersyn fra til | | | | |
| 2. gangs behandling | | | | |
| Offentlig ettersyn fra til | | | | |
| 1. gangs behandling | | | | |
| Kunngjøring av oppstart av planarbeid | | | | |
| Oppstartsmøte... | | | | |
| PLANEN ER UTARBEIDET AV: COWI | | | | |
| TEGNNR. DATA SIGN. | | | | |
| R04 13.09.21 ADBN | | | | |



N1078200

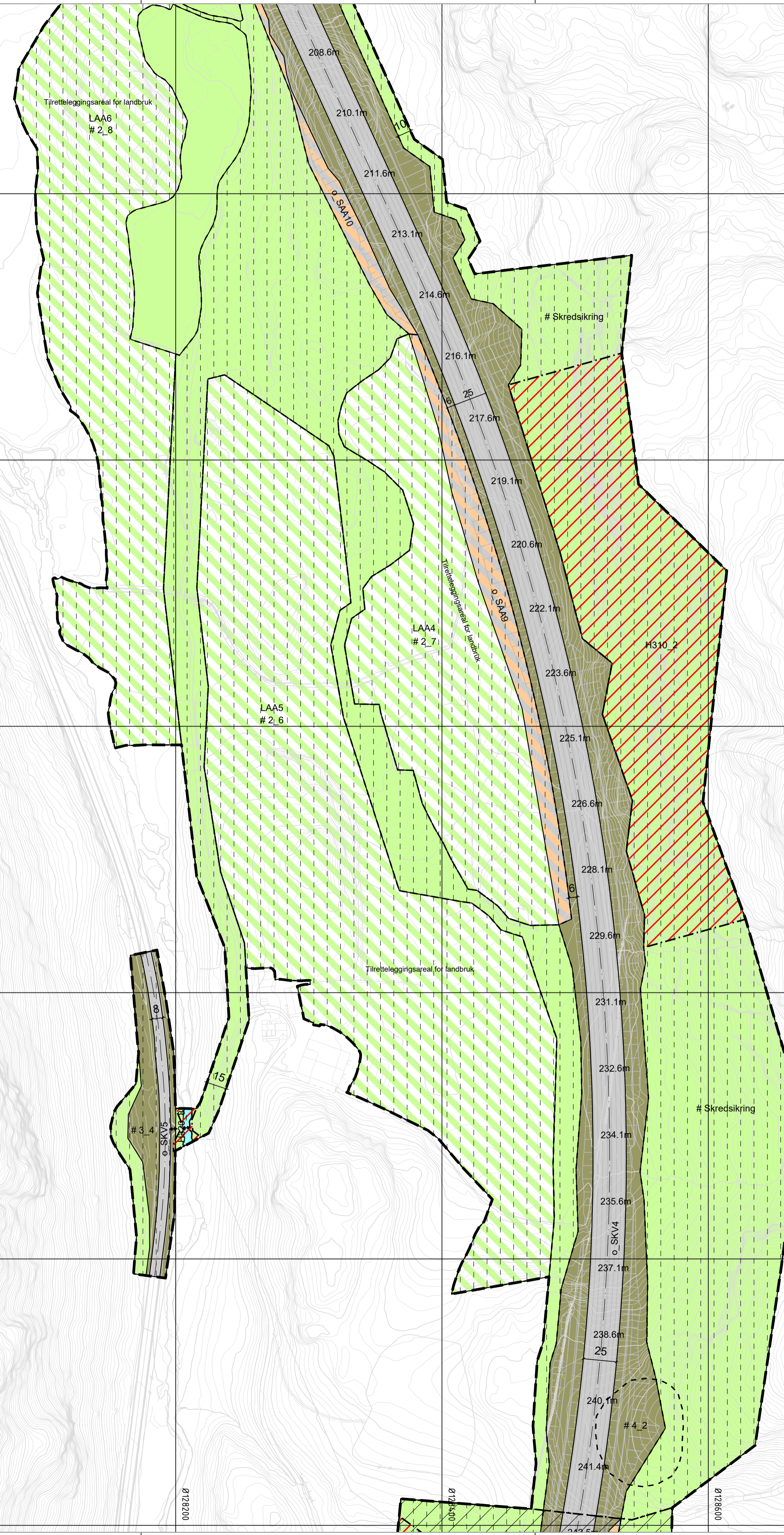
N1078000

N1077800

N1077600

N1077400

N1077200



Tegnforklaring

Reguleringsplan PBL 2008
§12-5. Nr. 1 - Bebyggelse og anlegg

- BOP Offentlig eller privat tjenesteyting
- BN Næringsbebyggelse
- BE Energianlegg
- BVF Vannforsyningsanlegg
- BAV Avløpsanlegg
- BAA Angitt bebyggelse og anleggsformål kombinert med andre angitte hovedformål

§12-5. Nr. 2 - Samferdselsanlegg og teknisk infrastruktur

- S Samferdselsanlegg og teknisk infrastruktur (arealer)
- SV Veg
- SKV Kjøreveg
- SF Fortau
- SGS Gang-/sykkelveg
- SVT Annen veggrunn - tekniske anlegg
- SVG Annen veggrunn - grøntareal
- SKA Kollektivanlegg
- SOV Overvannsnett
- SAA Angitte samferdselsanlegg og/eller teknisk infrastrukturtraseer kombinert med andre angitte hovedformål

§12-5. Nr. 3 - Grønnstruktur

- GV Vegetasjonsskjerm

§12-5. Nr. 5 - Landbruks-, natur- og friluftformål samt reindrift

- L LNFR areal for nødvendige tiltak for landbruk og reindrift og gårdstilknyttet næringsvirksomhet basert på gårdens ressursgrunnlag
- LL Landbruksformål
- LAA LNFR formål kombinert med andre angitte hovedformål

§12-5. Nr. 6 - Bruk og vern av sjø og vassdrag med tilhørende strandsone

- V Bruk og vern av sjø og vassdrag med tilhørende strandsone
- VN Naturområde

§12-6 - Hensynssoner

- H140 Frisikt
- H190 Andre sikringssoner

- H310 Ras- og skredfare
- H320 Flomfare
- H370 Høyspeningsanlegg (inkl høyspentkabler)
- H410 Krav vedrørende infrastruktur
- H560 Bevaring naturmiljø
- H730 Båndlegging etter lov om kulturminner
- H740 Båndlegging etter andre lover

§12-7 - Bestemmelseområder

- # Midlertidig bygge- og anleggsområde
- #1 Riggområder
- #2 Masseuttak og/eller tilretteleggingsareal for landbruk
- #3 Midlertidig kryssområde
- #4 Krav om nærmere undersøkelser, overvåking og klargjøring av virkninger – kulturminner
- #5 Vannveier og feunderganger
- #6 Krav om nærmere undersøkelser, overvåking og klargjøring av virkninger – avfallsdeponi
- #7 Rensebasseng
- #8 Fylling i vann
- #9 Viltpassasje

Linjesymbol

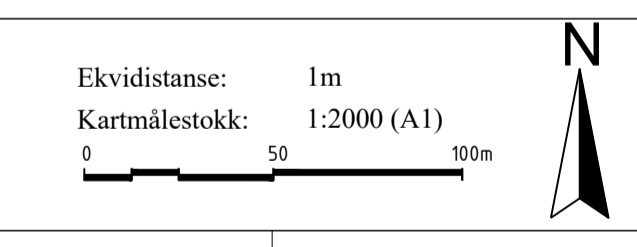
- Plangrense
- Formålgrense
- Bestemmelsegrense
- Midlertidig bygge- og anleggsgrense
- Bebyggelse som forutsettes fjernet
- Regulert senterlinje
- Frisiktlinje
- Bru
- Tunnel
- Grense for sikringszone
- Grense for faresone
- Grense for infrastruktursoner
- Grense for angitt hensynszone
- Grense for båndleggingszone
- Måle og avstandslinje

Punktsymboler

- Avkjørsel - både inn og utkjøring

Kartopplysninger

Kilde for basiskart: FKB
 Dato for basiskart: 09.09.2019
 Koordinatsystem: EUREF89.NTM-5
 Høydegrunnlag: NN2000



Detaljregulering
E39 Bue-Algård

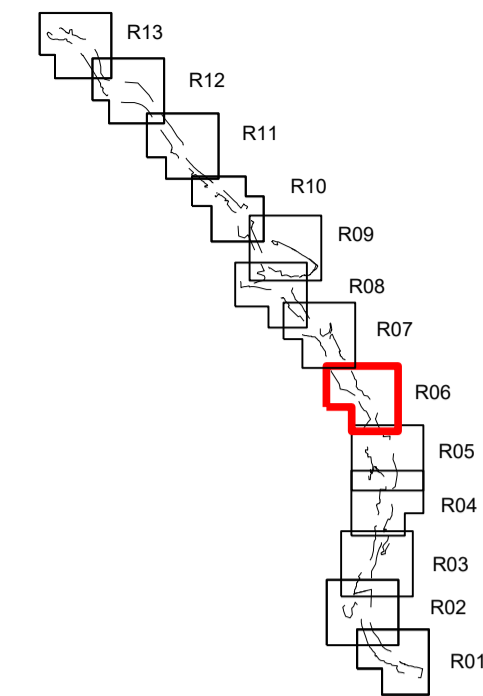
Gjesdal kommune

Arealplan-ID:
1122_202001

Forslagsstiller:
Nye Veier AS

SAKSBEHANDLING ETTER PLAN- OG BYGNINGSLOVEN

| Dato | Revisjon | SAKS-NR | DATO | SIGN |
|--|----------|---------|----------|-------|
| Dato | Revisjon | | | |
| Dato | Revisjon | | | |
| Kommunestyret sitt vedtak | | | | |
| Ny 2. gangs behandling | | | | |
| Offentlig ettersyn fra til | | | | |
| 2. gangs behandling | | | | |
| Offentlig ettersyn fra til | | | | |
| 1. gangs behandling | | | | |
| Kunngjøring av oppstart av planarbeid | | | | |
| Oppstartsmøte... | | | | |
| PLANEN ER UTARBEIDET AV: COWI | | | | |
| | | TEGNR. | DATO | SIGN. |
| | | R05 | 13.09.21 | ADBN |



N1079200

N1079000

N1078800

N1078600

N1078400

Tegnforklaring

Reguleringsplan PBL 2008

§12-5. Nr. 1 - Bebyggelse og anlegg

- BOP Offentlig eller privat tjenesteyting
- BN Næringsbebyggelse
- BE Energianlegg
- BVF Vanntforsyningsanlegg
- BAV Avløpsanlegg
- BAA Angitt bebyggelse og anleggsformål kombinert med andre angitte hovedformål

§12-5. Nr. 2 - Samferdselsanlegg og teknisk infrastruktur

- S Samferdselsanlegg og teknisk infrastruktur (arealer)
- SV Veg
- SKV Kjøreveg
- SF Fortau
- SGS Gang-/sykkelveg
- SVT Annen veggrunn - tekniske anlegg
- SVG Annen veggrunn - grøntareal
- SKA Kollektivanlegg
- SOV Overvannsnett
- SAA Angitte samferdselsanlegg og/eller teknisk infrastrukturtraseer kombinert med andre angitte hovedformål

§12-5. Nr. 3 - Grønnstruktur

- GV Vegetasjonsskjerm

§12-5. Nr. 5 - Landbruks-, natur- og friluftformål samt reindrift

- L LNFR areal for nødvendige tiltak for landbruk og reindrift og gårdsstiknyttet næringsvirksomhet basert på gårdens ressursgrunnlag
- LL Landbruksformål
- LAA LNFR formål kombinert med andre angitte hovedformål

§12-5. Nr. 6 - Bruk og vern av sjø og vassdrag med tilhørende strandsone

- V Bruk og vern av sjø og vassdrag med tilhørende strandsone
- VN Naturområde

§12-6 - Hensynssoner

- H140 Frisikt
- H190 Andre sikringssoner

- H210 Ras- og skredfare
- H220 Flomfare
- H370 Høyspenningsanlegg (inkl høyspentkabler)
- H410 Krav vedrørende infrastruktur
- H560 Bevaring naturmiljø
- H730 Båndlegging etter lov om kulturminner
- H740 Båndlegging etter andre lover

§12-7 - Bestemmelseområder

- # Midlertidig bygge- og anleggsområde
- #1 Riggområder
- #2 Masseuttak og/eller tilretteleggingsareal for landbruk
- #3 Midlertidig kryssområde
- #4 Krav om nærmere undersøkelser, overvåking og klargjøring av virkninger – kulturminner
- #5 Vanneier og feunderganger
- #6 Krav om nærmere undersøkelser, overvåking og klargjøring av virkninger – avfallsdeponi
- #7 Rensebasseng
- #8 Fylling i vann
- #9 Viltpassasje

Linjesymbol

- Plangrense
- Formålgrense
- Bestemmelsegrense
- Midlertidig bygge- og anleggsrense
- Bebyggelse som forutsettes fjernet
- Regulert senterlinje
- Frisiktlinje
- Bru
- Tunnel
- Grense for sikringsone
- Grense for faresone
- Grense for infrastruktursoner
- Grense for angitt hensynsone
- Grense for båndleggingsone
- Måle og avstandslinje

Punktsymboler

- Avkjørsel - både inn og utkjøring

Kartopplysninger

Kilde for basiskart: FKB
 Dato for basiskart: 09.09.2019
 Koordinatsystem: EUREF89.NTM-5
 Høydegrunnlag: NN2000

Ekvidistanse: 1m
 Kartmålestokk: 1:2000 (A1)

Detaljregulering

E39 Bue-Ålgård

Gjesdal kommune

Med tilhørende reguleringsbestemmelser

SAKSBEHANDLING ETTER PLAN- OG BYGNINGSLOVEN

| SAKS-NR | DATO | SIGN |
|---------|------|------|
| | | |

| Dato | Revisjon |
|------|----------|
| | |

Kommunestyret sitt vedtak

Ny 2. gangs behandling

Offentlig ettersyn fra til

2. gangs behandling

Offentlig ettersyn fra til

1. gangs behandling

Kunngjøring av oppstart av planarbeid

Opptarstøtte...

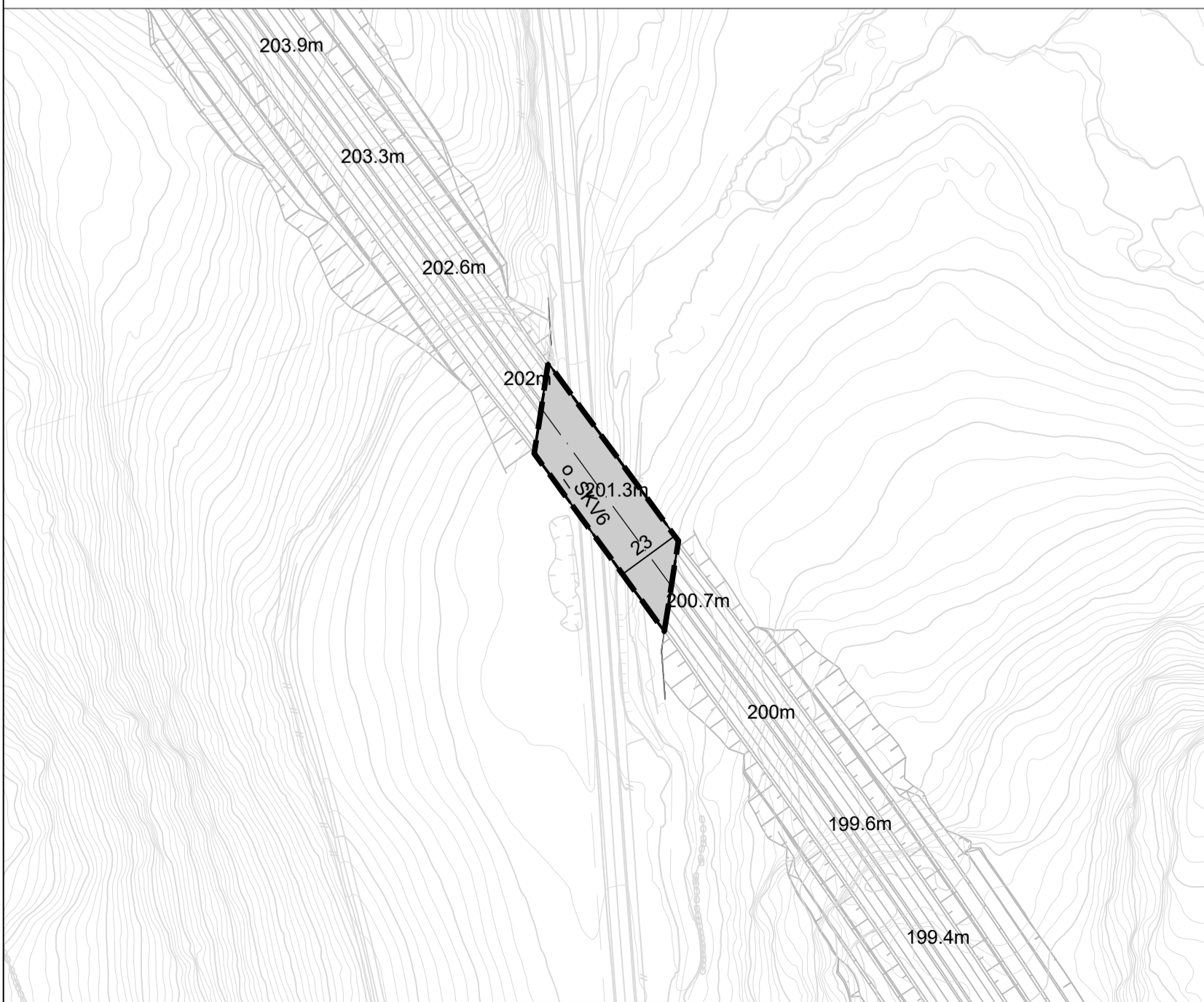
PLANEN ER UTARBEIDET AV: **COWI**

| TEGN-NR | DATO | SIGN. |
|---------|----------|-------|
| R06 | 13.09.21 | ADBN |

Det bekreftes at planen er i samsvar med kommunestyrets vedtak av

Dato Plansej

Vertikalnivå 3, over grunnen, M = 1:2000 (A1)



Ø17800

Ø17800

Ø17800

Ø17800

Ø17800

Ø17800

Ø17800

Ø17800

Ø17800

Ø17800

Ø17800

Ø17800

Ø17800

Ø17800

Ø17800

Ø17800

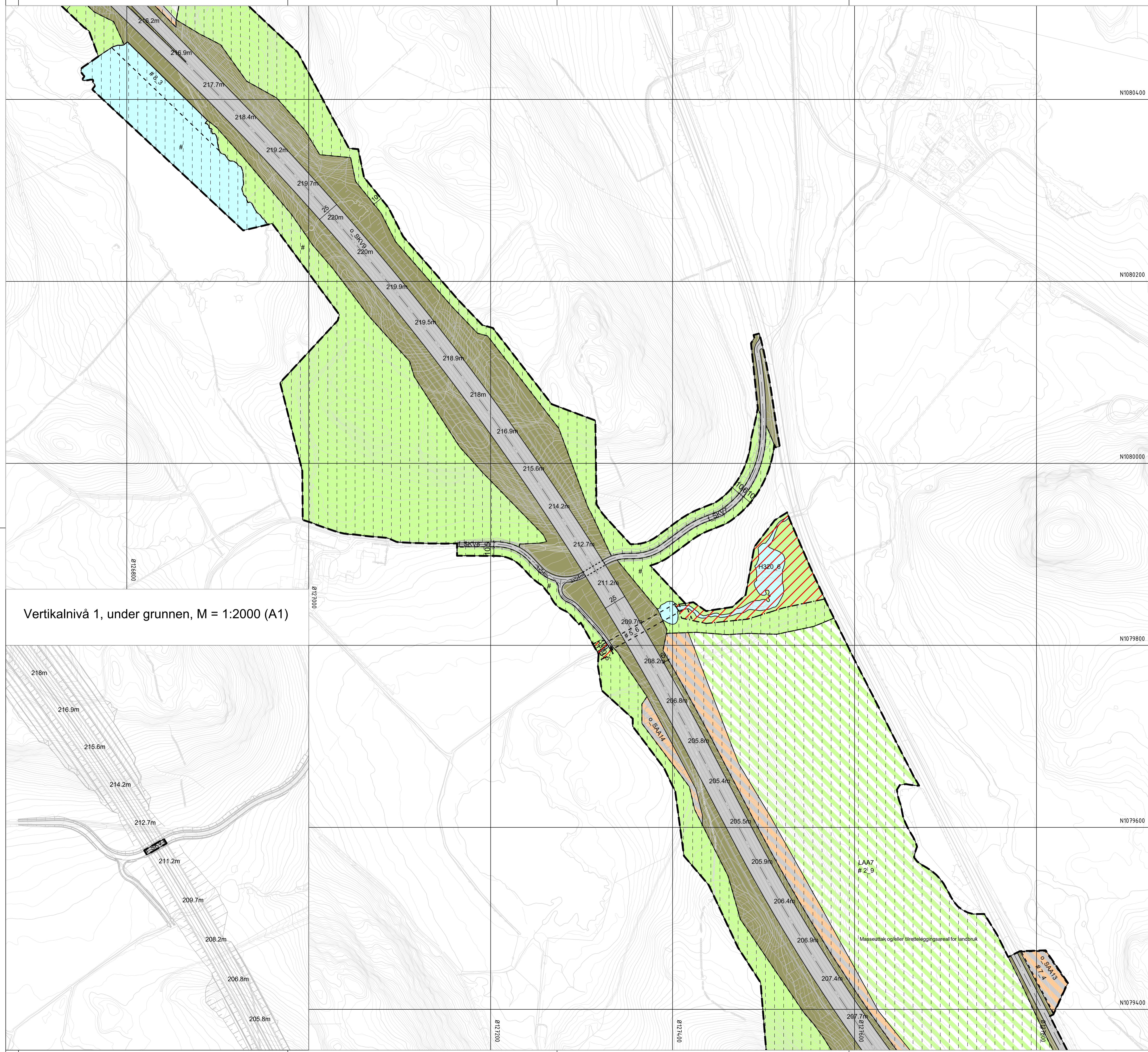
Ø17800

Ø17800

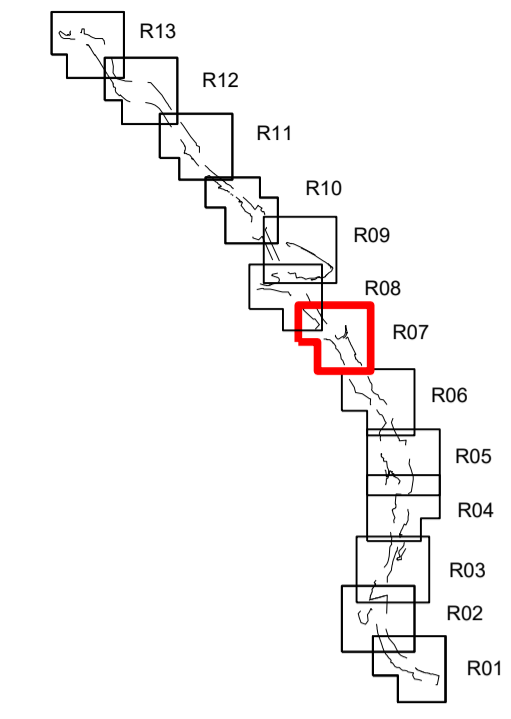
Ø17800

Ø17800

Ø17800



Dversiktskart kartblad



Tegnforklaring

Reguleringsplan PBL 2008

§12-5. Nr. 1 - Bebyggelse og anlegg

- BOP Offentlig eller privat tjenesteyting
- BN Næringsbebyggelse
- BE Energianlegg
- BVF Vannforsyningsanlegg
- BAV Avløpsanlegg
- BAA Angitt bebyggelse og anleggsformål kombinert med andre angitte hovedformål

§12-5. Nr. 2 - Samferdselsanlegg og teknisk infrastruktur

- S Samferdselsanlegg og teknisk infrastruktur (arealer)
- SV Veg
- SKV Kjøreveg
- SF Fortau
- SGS Gang-/sykkelveg
- SVT Annen veggrunn - tekniske anlegg
- SVG Annen veggrunn - grøntareal
- SKA Kollektivanlegg
- SOV Overvannsnett
- SAA Angitte samferdselsanlegg og/eller teknisk infrastrukturtraseer kombinert med andre angitte hovedformål

§12-5. Nr. 3 - Grønnstruktur

- GV Vegetasjonsskjerm

§12-5. Nr. 5 - Landbruks-, natur- og friluftformål samt reindrift

- L LNFR areal for nødvendige tiltak for landbruk og reindrift og gårdstilknyttet næringsvirksomhet basert på gårdens ressursgrunnlag
- LL Landbruksformål
- LAA LNFR formål kombinert med andre angitte hovedformål

§12-5. Nr. 6 - Bruk og vern av sjø og vassdrag med tilhørende strandsone

- V Bruk og vern av sjø og vassdrag med tilhørende strandsone
- VN Naturområde

§12-6 - Hensynsoner

- H140 Frisikt
- H190 Andre sikringssoner

- H310 Ras- og skredfare
- H320 Flomfare
- H370 Høyspeningsanlegg (inkl høyspentkabler)
- H410 Krav vedrørende infrastruktur
- H560 Bevaring naturmiljø
- H730 Båndlegging etter lov om kulturminner
- H740 Båndlegging etter andre lover

§12-7 - Bestemmelseområder

- # Midlertidig bygge- og anleggsområde
- #1 Riggområder
- #2 Masseuttak og/eller tilretteleggingsareal for landbruk
- #3 Midlertidig kryssområde
- #4 Krav om nærmere undersøkelser, overvåking og klargjøring av virkninger – kulturminner
- #5 Vannveier og feunderganger
- #6 Krav om nærmere undersøkelser, overvåking og klargjøring av virkninger – avfallsdeponi
- #7 Rensebasseng
- #8 Fylling i vann
- #9 Viltpassasje

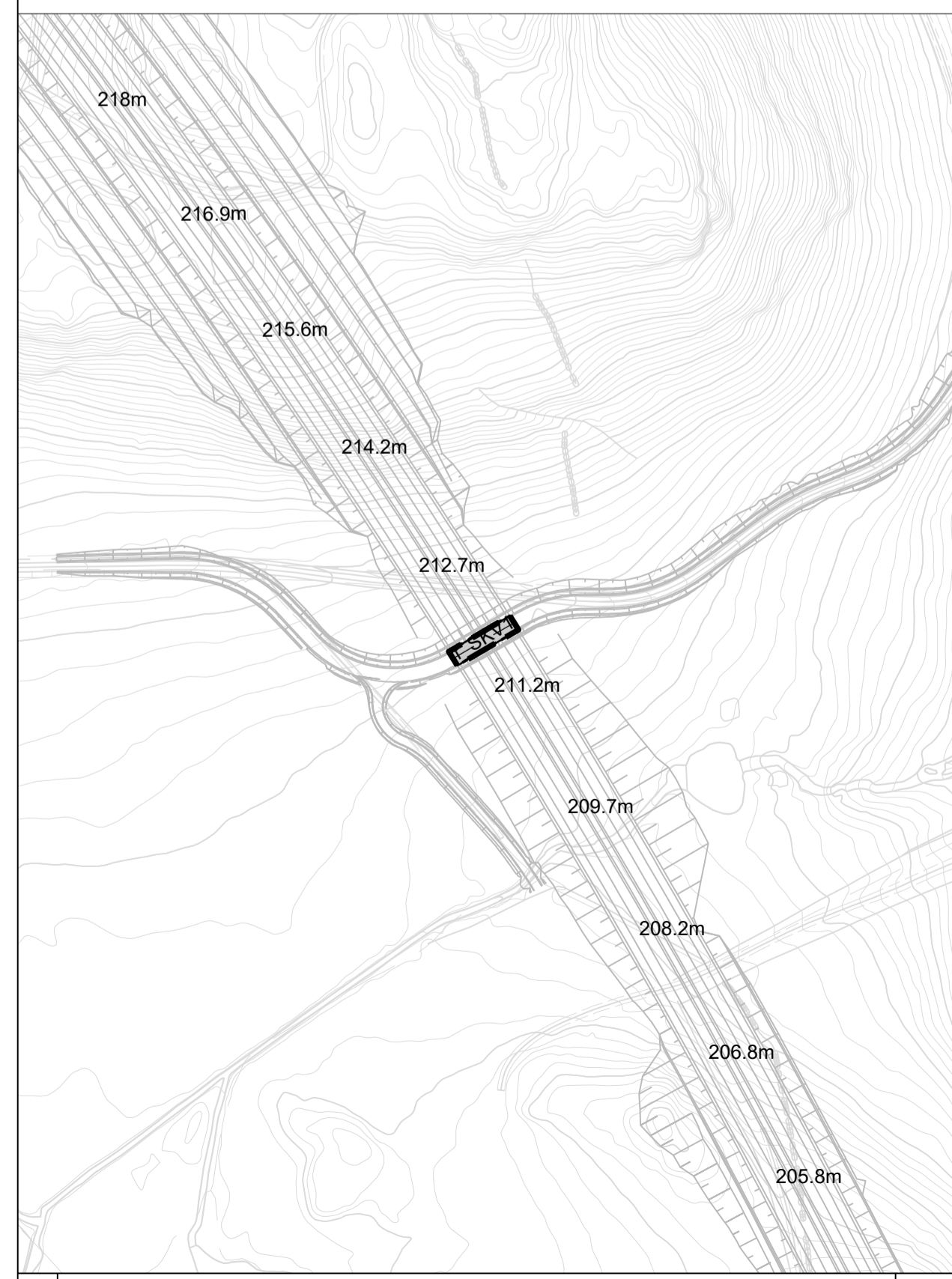
Linjesymbol

- Plangrense
- Formålgrense
- Bestemmelsegrense
- Midlertidig bygge- og anleggsgrense
- Bebyggelse som forutsettes fjernet
- Regulert senterlinje
- Frisiktilinje
- Bru
- Tunnel
- Grense for sikringszone
- Grense for faresone
- Grense for infrastruktursoner
- Grense for angitt hensynszone
- Grense for båndleggingszone
- Måle og avstandslinje

Punktsymboler

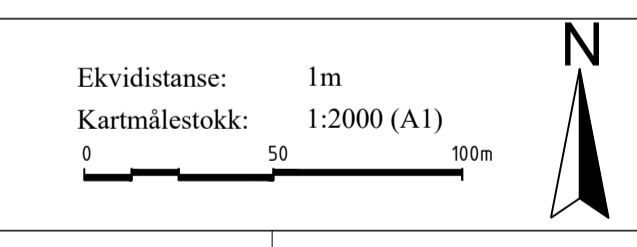
- Avkjørsel - både inn og utkjøring

Vertikalnivå 1, under grunnen, M = 1:2000 (A1)



Kartopplysninger

Kilde for basiskart: FKB
 Dato for basiskart: 09.09.2019
 Koordinatsystem: EUREF89.NTM-5
 Høydegrunnlag: NN2000





Detaljregulering
E39 Bue-Ålgård

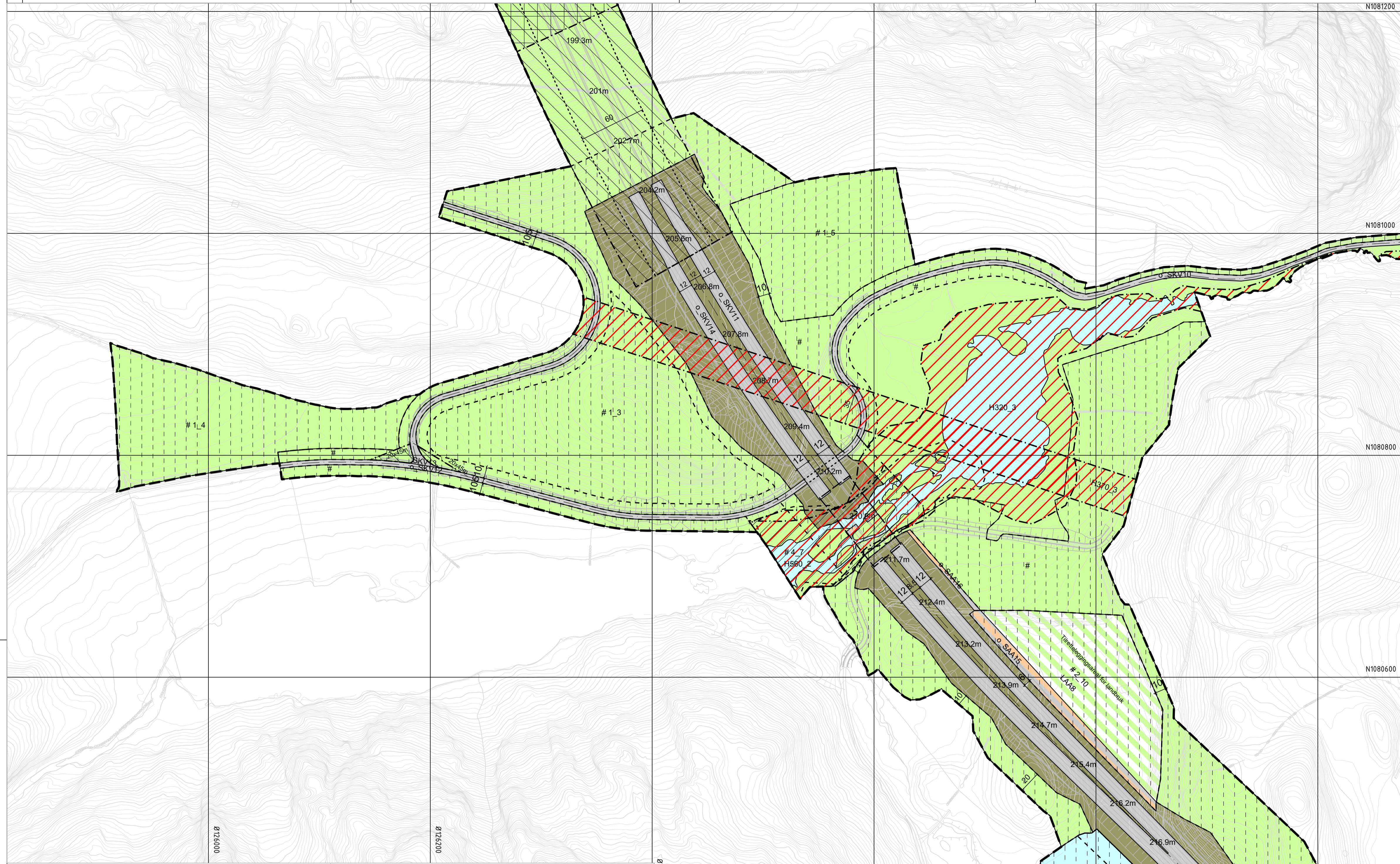
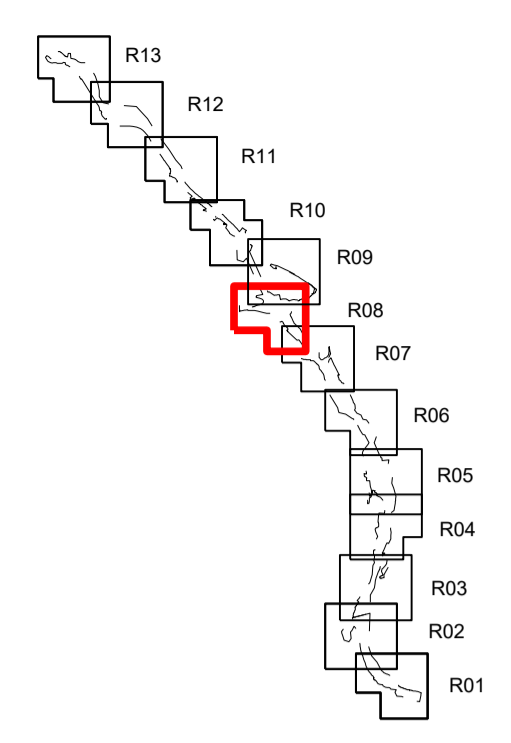
Gjesdal kommune

Arealplan-ID:
1122_202001

Forslagsstiller:
Nye Veier AS

| SAKSBEHANDLING ETTER PLAN- OG BYGNINGSLOVEN | | SAKS-NR | DATE | SIGN |
|---|----------|---------|----------|-------|
| Dato | Revisjon | | | |
| Dato | Revisjon | | | |
| Dato | Revisjon | | | |
| Kommunestyret sitt vedtak | | | | |
| Ny 2. gangs behandling | | | | |
| Offentlig ettersyn fra til | | | | |
| 2. gangs behandling | | | | |
| Offentlig ettersyn fra til | | | | |
| 1. gangs behandling | | | | |
| Kunngjøring av oppstart av planarbeid | | | | |
| Oppstarts møte... | | | | |
| PLANEN ER UTARBEIDET AV: COWI | | | | |
| | | TEGNERN | DATE | SIGN. |
| | | R07 | 13.09.21 | ADBN |

Det bekrefteas at planen er i samsvar med kommunestyrets vedtak av



Tegnforklaring

Reguleringsplan PBL 2008 §12-5. Nr. 1 - Bebyggelse og anlegg

- BOP Offentlig eller privat tjenesteyting
BN Næringsbebyggelse
BE Energianlegg
BVF Vannforsyningsanlegg
BAV Avløpsanlegg
BAA Angitt bebyggelse og anleggsformål kombinert med andre angitte hovedformål

§12-5. Nr. 2 - Samferdselsanlegg og teknisk infrastruktur

- S Samferdselsanlegg og teknisk infrastruktur (arealer)
SV Veg
SKV Kjøreveg
SF Fortau
SGS Gang-/sykkelveg
SVT Annen veggrunn - tekniske anlegg
SVG Annen veggrunn - grøntareal
SKA Kollektivanlegg
SOV Overvannnett
SAA Angitte samferdselsanlegg og/eller teknisk infrastrukturtraseer kombinert med andre angitte hovedformål

§12-5. Nr. 3 - Grønstruktur

- GV Vegetasjonsskjerm

§12-5. Nr. 5 - Landbruks-, natur- og friluftformål samt reindrift

- L LNFR areal for nødvendige tiltak for landbruk og reindrift og gårdstilknyttet næringsvirksomhet basert på gårdens ressursgrunnlag
LL Landbruksformål
LAA LNFR formål kombinert med andre angitte hovedformål

§12-5. Nr. 6 - Bruk og vern av sjø og vassdrag med tilhørende strandsone

- V Bruk og vern av sjø og vassdrag med tilhørende strandsone
VN Naturområde

§12-6 - Hensynssoner

- H140 Frisikt
H190 Andre sikringssoner

- H310 Ras- og skredfare
H320 Flomfare
H370 Høyspenningsanlegg (inkl høyspentkabler)
H410 Krav vedrørende infrastruktur
H560 Bevaring naturmiljø
H730 Båndlegging etter lov om kulturminner
H740 Båndlegging etter andre lover

§12-7 - Bestemmelsesområder

- # Midlertidig bygge- og anleggsområde
#1 Riggområder
#2 Masseuttak og/eller tilretteleggingsareal for landbruk
#3 Midlertidig kryssområde
Krav om nærmere undersøkelser, overvåking og klargjøring av virkninger - kulturminner
#5 Vannveier og feunderganger
#6 Krav om nærmere undersøkelser, overvåking og klargjøring av virkninger - avfallsdeponi
#7 Rensebasseng
#8 Fylling i vann
#9 Viltpassasje

Linjesymbol

- Plangrense
Formålgrense
Bestemmelsegrense
Midlertidig bygge- og anleggsgrense
Byggesone som forutsettes fjernet
Regulert senterlinje
Frisiktlinje
Bru
Tunnel
Grense for sikringsone
Grense for faresone
Grense for infrastruktursoner
Grense for angitt hensynssoner
Grense for båndleggingssoner
Måle og avstandslinje

Punktsymboler

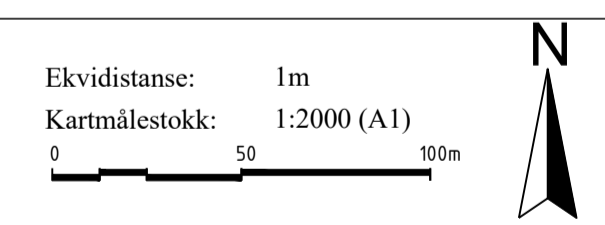
- Avkjørsel - både inn og utkjøring

Vertikalnivå 3, over grunnen, M = 1:2000 (A1) Vertikalnivå 1, under grunnen, M = 1:2000 (A1)



Kartopplysninger

Kilde for basiskart: FKB
Dato for basiskart: 09.09.2019
Koordinatsystem: EUREF89.NTM-5
Høydegrunnlag: NN2000



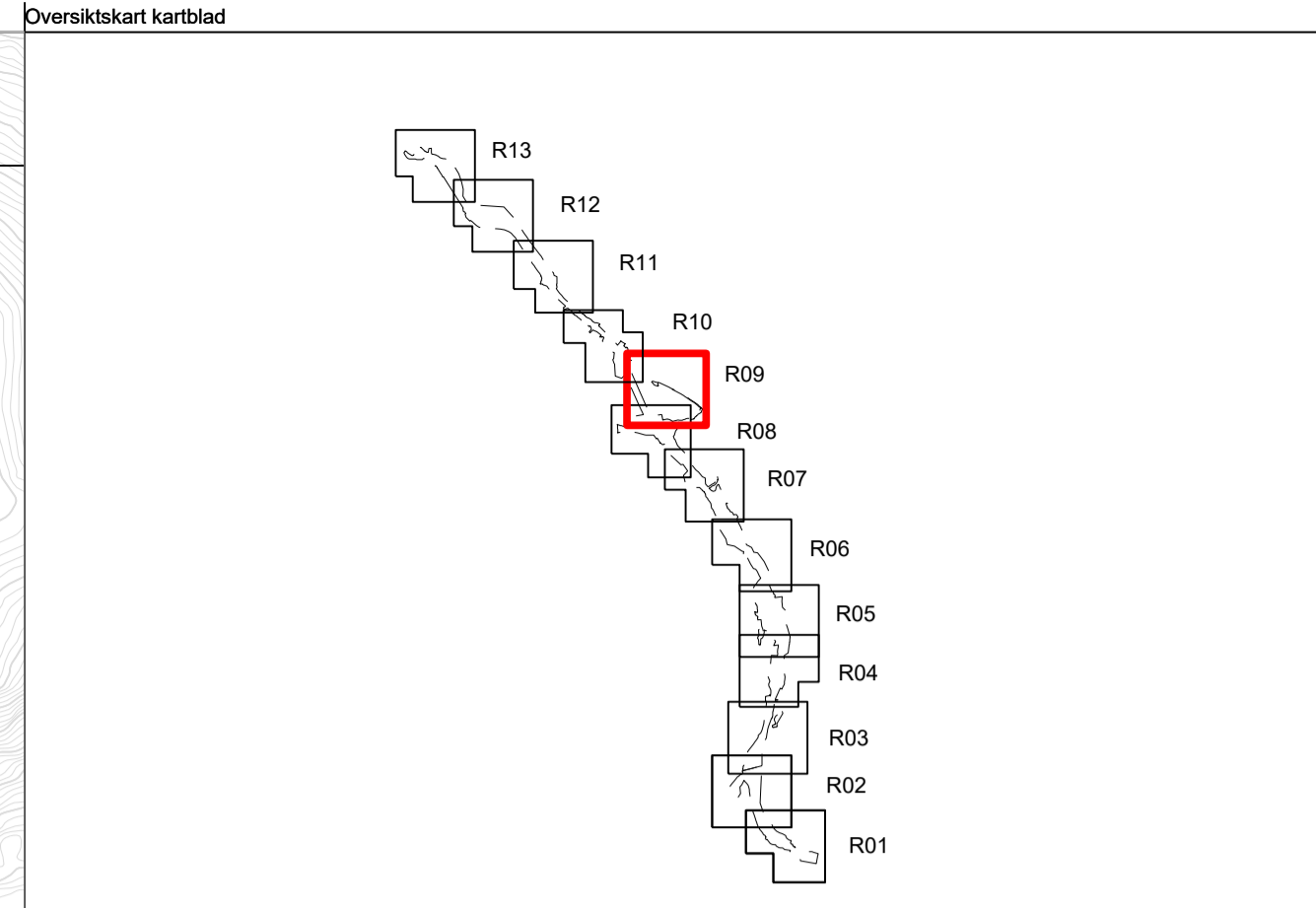
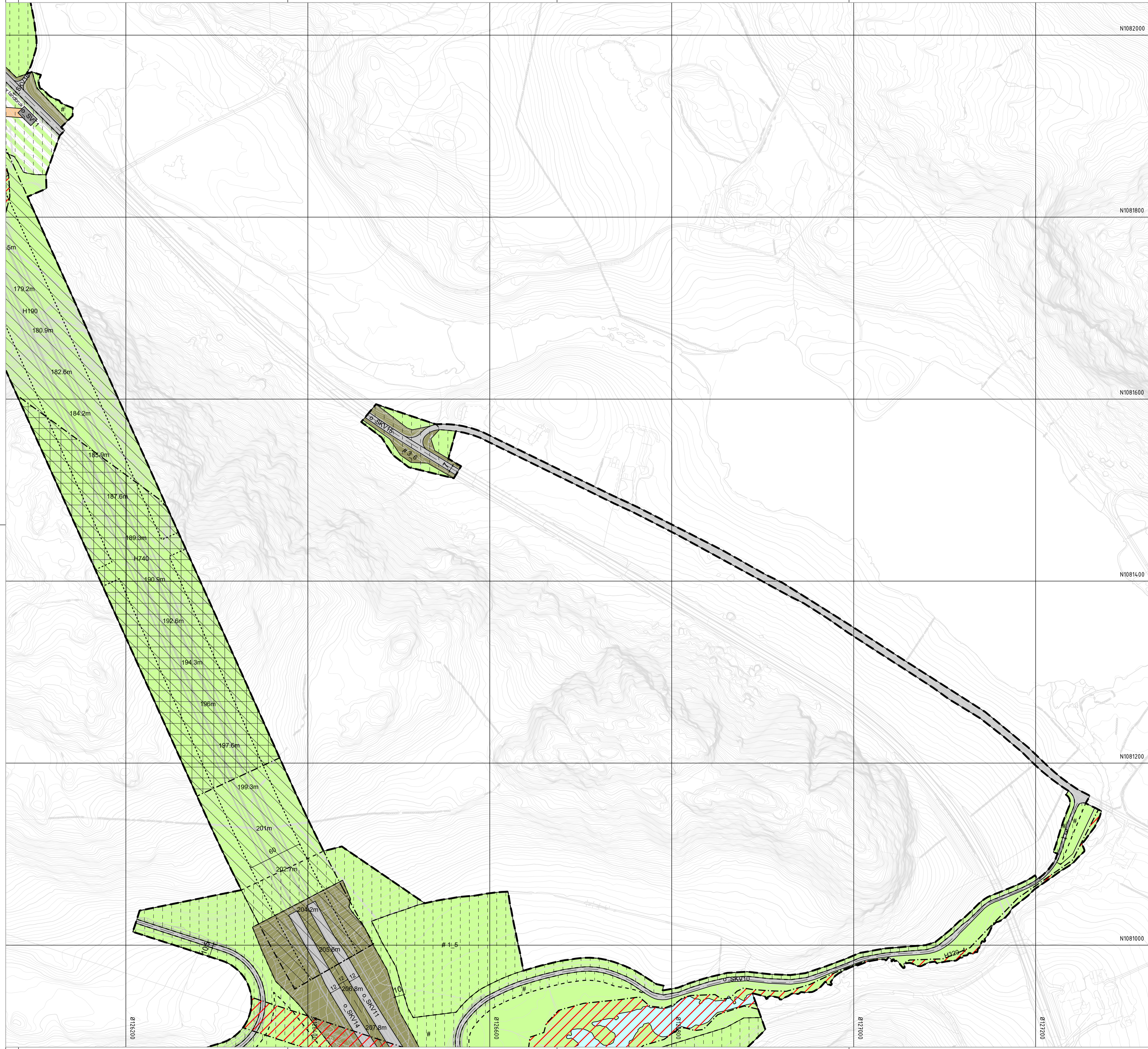
Detaljregulering E39 Bue-Ålgård
Med tilhørende reguleringsbestemmelser

SAKSBEHANDLING ETTER PLAN- OG BYGNINGSLOVEN

Table with columns for Date, Revision, and Signatures. Includes a section for 'Kommunestyret sitt vedtak' with dates for various stages of approval.



PLANEN ER UTARBEIDET AV: COWI
Det bekreftees at planen er i samsvar med kommunestyrets vedtak av



Tegnforklaring

Reguleringsplan PBL 2008

§12-5. Nr. 1 - Bebyggelse og anlegg

- BOP Offentlig eller privat tjenesteyting
- BN Næringsbebyggelse
- BE Energianlegg
- BVF Vannforsyningsanlegg
- BAV Avløpsanlegg
- BAA Angitt bebyggelse og anleggsformål kombinert med andre angitte hovedformål

§12-5. Nr. 2 - Samferdselsanlegg og teknisk infrastruktur

- S Samferdselsanlegg og teknisk infrastruktur (arealer)
- SV Veg
- SKV Kjøreveg
- SF Fortau
- SGS Gang-/sykkelveg
- SVT Annen veggrunn - tekniske anlegg
- SVG Annen veggrunn - grøntareal
- SKA Kollektivanlegg
- SOV Overvannnett
- SAA Angitte samferdselsanlegg og/eller teknisk infrastrukturtraseer kombinert med andre angitte hovedformål

§12-5. Nr. 3 - Grønnstruktur

- GV Vegetasjonsskjerm

§12-5. Nr. 5 - Landbruks-, natur- og friluftformål samt reindrift

- L LNFR areal for nødvendige tiltak for landbruk og reindrift og gårdstilknyttet næringsvirksomhet basert på gårdens ressursgrunnlag
- LL Landbruksformål
- LAA LNFR formål kombinert med andre angitte hovedformål

§12-5. Nr. 6 - Bruk og vern av sjø og vassdrag med tilhørende strandsone

- V Bruk og vern av sjø og vassdrag med tilhørende strandsone
- VN Naturområde

§12-6 - Hensynssoner

- H140 Frisikt
- H190 Andre sikringssoner

§12-7 - Bestemmelseområder

- # Midlertidig bygge- og anleggsområde
- #1 Riggområder
- #2 Masseuttak og/eller tilretteleggingsareal for landbruk
- #3 Midlertidig kryssområde
- #4 Krav om nærmere undersøkelser, overvåking og klargjøring av virkninger – kulturminner
- #5 Vannveier og feunderganger
- #6 Krav om nærmere undersøkelser, overvåking og klargjøring av virkninger – avfallsdeponi
- #7 Rensebasseng
- #8 Fylling i vann
- #9 Viltpassasje

Linjesymbol

- Plangrense
- Formålgrense
- Bestemmelsegrense
- Midlertidig bygge- og anleggsrense
- Bebyggelse som forutsettes fjernet
- Regulert senterlinje
- Frisiktlinje
- Bru
- Tunnel
- Grense for sikringszone
- Grense for faresone
- Grense for infrastruktursoner
- Grense for angitt hensynszone
- Grense for båndleggingszone
- Måle og avstandslinje

Punktsymboler

- Avkjørsel - både inn og utkjøring

Kartopplysninger

Kilde for basiskart: FKB
 Dato for basiskart: 09.09.2019
 Koordinatsystem: EUREF89.NTM-5
 Høydegrunnlag: NN2000

Ekvidistanse: 1m
 Kartmålestokk: 1:2000 (A1)

Detaljregulering
E39 Bue-Algård

Arealplan-ID: 1122_202001
 Forslagsstiller: Nye Veier AS

Gjesdal kommune
Med tilhørende reguleringsbestemmelser

| SAKSBEHANDLING ETTER PLAN- OG BYGNINGSLOVEN | | | SAKS-NR | DATO | SIGN |
|---|----------|--|---------|------|------|
| Dato | Revisjon | | | | |
| Dato | Revisjon | | | | |
| Dato | Revisjon | | | | |

Kommunestyret sitt vedtak

Ny 2. gang behandling
 Offentlig ettersyn fra til

2. gangs behandling
 Offentlig ettersyn fra til

1. gangs behandling
 Kunngjøring av oppstart av planarbeid

Oppstartsme...

PLANEN ER UTARBEIDET AV: **COWI**

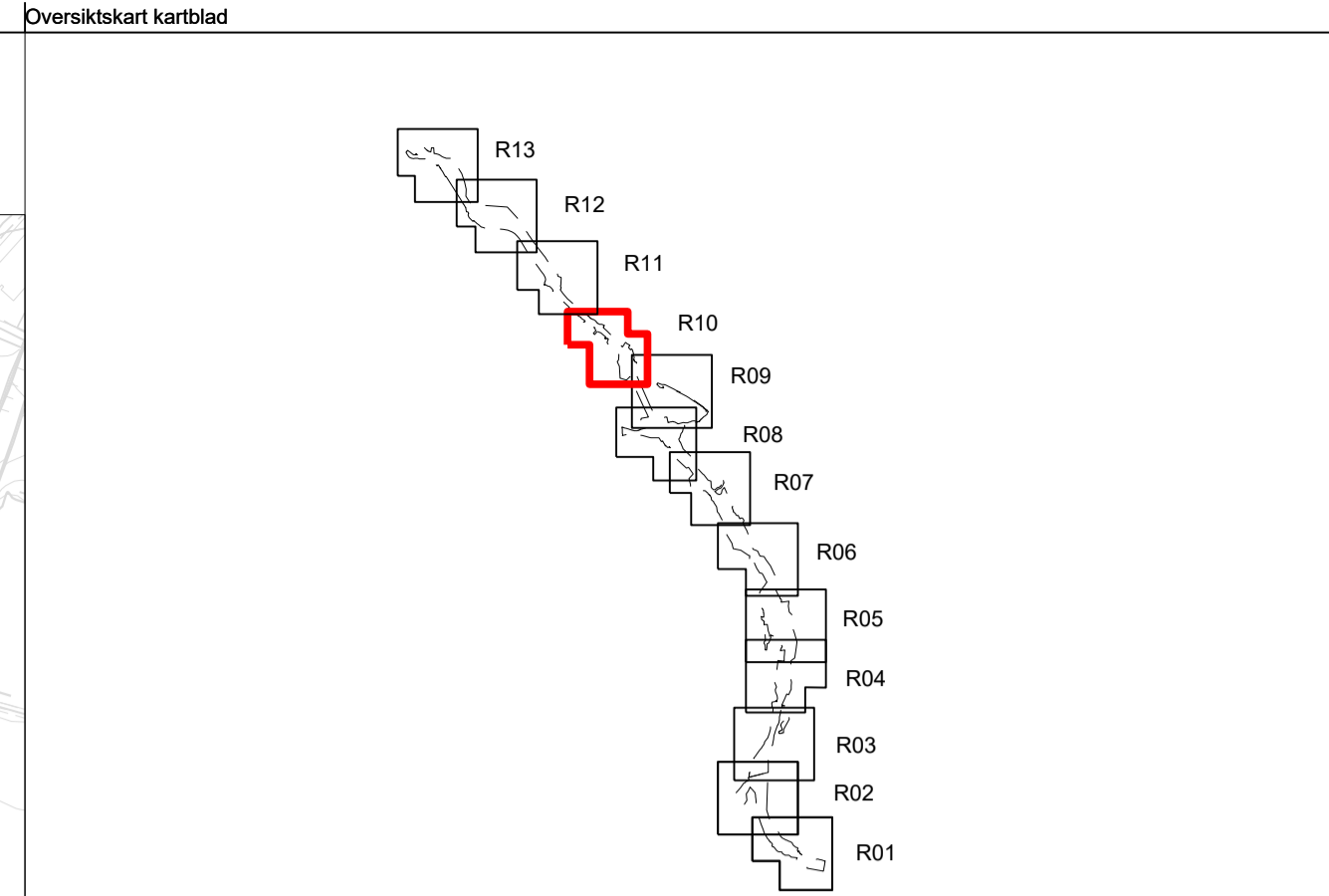
TEGN NR: R09
 DATO: 13.09.21
 SIGN: ADBN

Det bekreftes at planen er i samsvar med kommunestyrets vedtak av



Vertikalnivå 1, under grunnen, M = 1:2000 (A1)

Vertikalnivå 1, under grunnen, M = 1:4000 (A1)



Tegnforklaring

Reguleringsplan PBL 2008

§12-5. Nr. 1 - Bebyggelse og anlegg

- BOP Offentlig eller privat tjenesteyting
- BN Næringsbebyggelse
- BE Energianlegg
- BVF Vannforsyningsanlegg
- BAV Avløpsanlegg
- BAA Angitt bebyggelse og anleggsformål kombinert med andre angitte hovedformål

§12-5. Nr. 2 - Samferdselsanlegg og teknisk infrastruktur

- S Samferdselsanlegg og teknisk infrastruktur (arealer)
- SV Veg
- SKV Kjøreveg
- SF Fortau
- SGS Gang-/sykkelveg
- SVT Annen veggrunn - teknisk anlegg
- SVG Annen veggrunn - grøntareal
- SKA Kollektivanlegg
- SOV Overvannsnett
- SAA Angitte samferdselsanlegg og/eller teknisk infrastrukturtraseer kombinert med andre angitte hovedformål

§12-5. Nr. 3 - Grønnstruktur

- GV Vegetasjonsskjerm

§12-5. Nr. 5 - Landbruks-, natur- og friluftsførmål samt reindrift

- L LNFR areal for nødvendige tiltak for landbruk og reindrift og gårdstilknyttet næringsvirksomhet basert på gårdens ressursgrunnlag
- LL Landbruksformål
- LAA LNFR formål kombinert med andre angitte hovedformål

§12-5. Nr. 6 - Bruk og vern av sjø og vassdrag med tilhørende strandsone

- V Bruk og vern av sjø og vassdrag med tilhørende strandsone
- VN Naturområde

§12-6 - Hensynssoner

- H140 Frisikt
- H190 Andre sikringssoner

- H310 Ras- og skredfare
- H320 Flomfare
- H370 Høyspenningsanlegg (inkl høyspentkabler)
- H410 Krav vedrørende infrastruktur
- H560 Bevaring naturmiljø
- H730 Båndlegging etter lov om kulturminner
- H740 Båndlegging etter andre lover

§12-7 - Bestemmelseområder

- # Midlertidig bygge- og anleggsområde
- #1 Riggområder
- #2 Masseuttak og/eller tilretteleggingsareal for landbruk
- #3 Midlertidig kryssområde
- #4 Krav om nærmere undersøkelser, overvåking og klargjøring av virkninger - kulturminner
- #5 Vannveier og feunderganger
- #6 Krav om nærmere undersøkelser, overvåking og klargjøring av virkninger - avfallsdeponi
- #7 Rensebasseng
- #8 Fylling i vann
- #9 Viltpassasje

Linjesymbol

- Plangrense
- Formålgrense
- Bestemmelsegrense
- Midlertidig bygge- og anleggsrense
- Bebyggelse som forutsettes fjernet
- Regulert senterlinje
- Frisiktlinje
- Bru
- Tunnel
- Grense for sikringszone
- Grense for faresone
- Grense for infrastruktursoner
- Grense for angitt hensynssone
- Grense for båndleggingssoner
- Måle og avstandslinje

Punktsymboler

- Avkjørsel - både inn og utkjøring

Kartopplysninger

Kilde for basiskart: FKB
 Dato for basiskart: 09.09.2019
 Koordinatsystem: EUREF89.NTM-5
 Høydegrunnlag: NN2000

Ekvidistanse: 1m
 Kartmålestokk: 1:2000 (A1)

Detaljregulering
E39 Bue-Ålgård

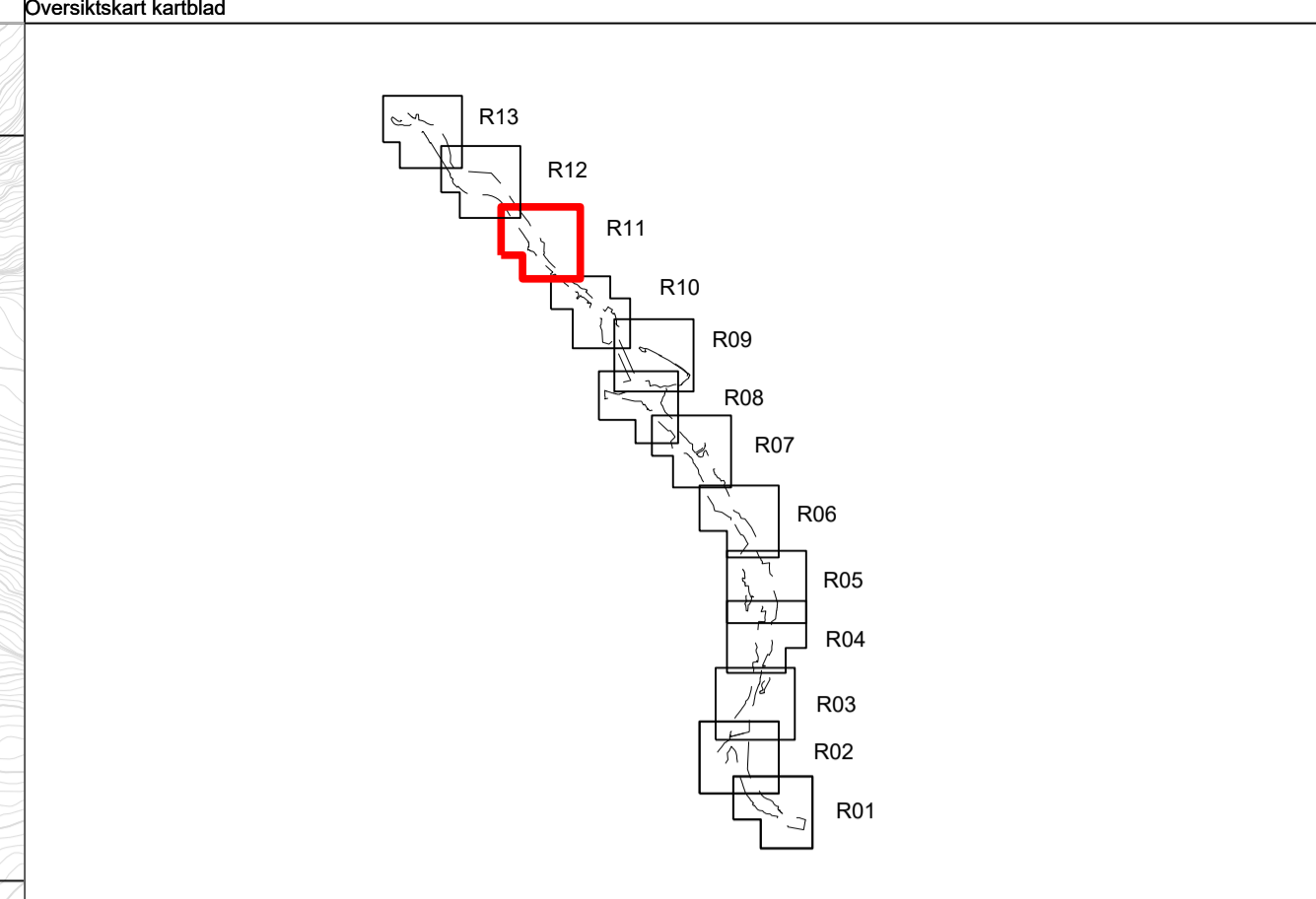
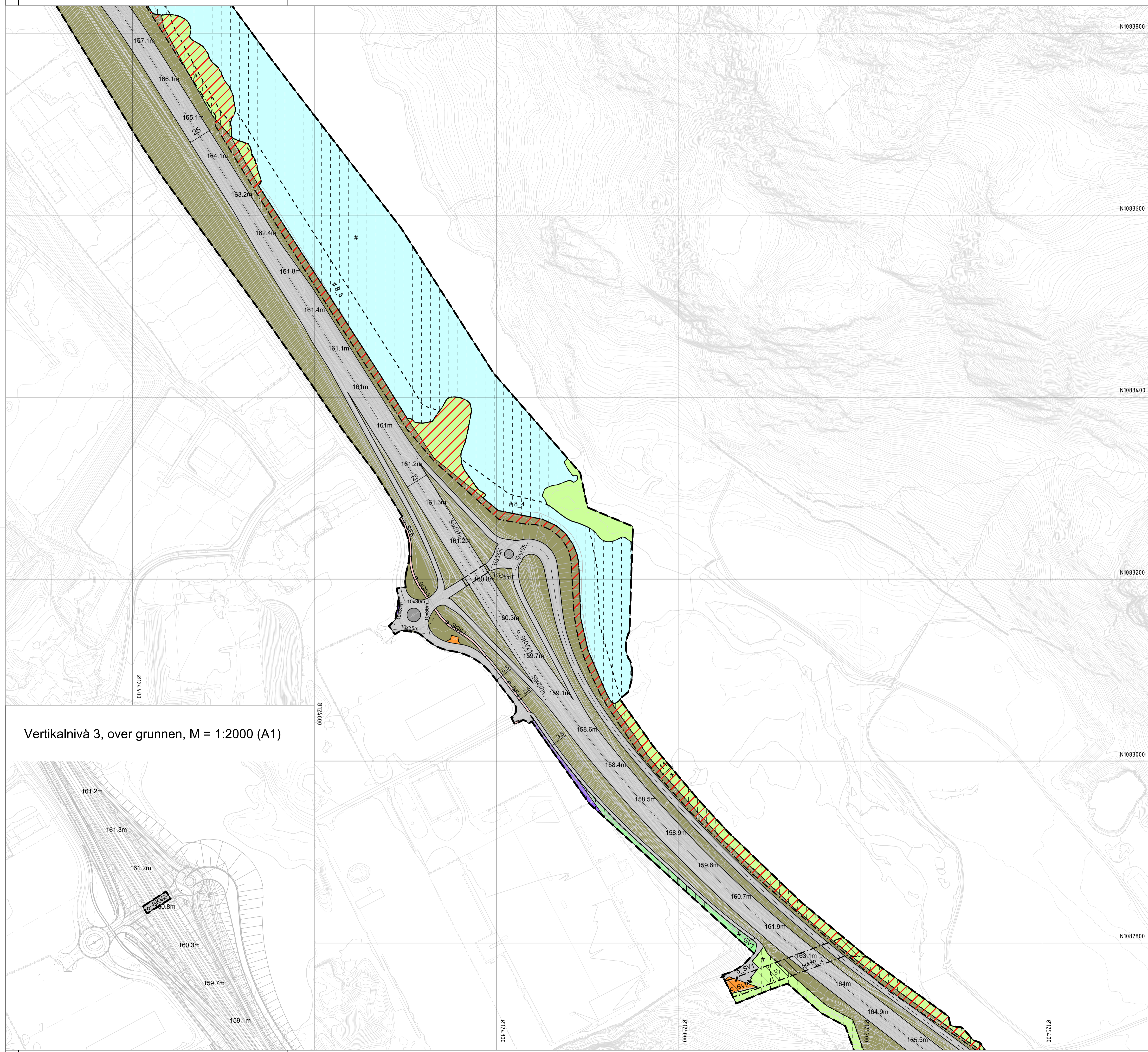
Med tilhørende reguleringsbestemmelser

Arealplan-ID:
1122_202001

Forslagsstiller:
Nye Veier AS

| SAKSBEHANDLING ETTER PLAN- OG BYGNINGSLOVEN | | SAKS-NR | DATE | SIGN |
|---|----------|---------|----------|-------|
| Dato | Revisjon | | | |
| Dato | Revisjon | | | |
| Dato | Revisjon | | | |
| Kommunestyret sitt vedtak | | | | |
| Ny 2. gangs behandling | | | | |
| Offentlig ettersyn fra til | | | | |
| 2. gangs behandling | | | | |
| Offentlig ettersyn fra til | | | | |
| 1. gangs behandling | | | | |
| Kunngjøring av oppstart av planarbeid | | | | |
| Opplagsmøte... | | | | |
| PLANEN ER UTARBEIDET AV: COWI | | | | |
| | | TEGNERN | DATE | SIGN. |
| | | R10 | 13.09.21 | ADBN |

Det bekreftees at planen er i samsvar med kommunestyrets vedtak av



Tegnforklaring

Reguleringsplan PBL 2008

§12-5. Nr. 1 - Bebyggelse og anlegg

- BOP Offentlig eller privat tjenesteyting
- BN Næringsbebyggelse
- BE Energianlegg
- BVF Vannforsyningsanlegg
- BAV Avløpsanlegg
- BAA Angitt bebyggelse og anleggsformål kombinert med andre angitte hovedformål

§12-5. Nr. 2 - Samferdselsanlegg og teknisk infrastruktur

- S Samferdselsanlegg og teknisk infrastruktur (arealer)
- SV Veg
- SKV Kjøreveg
- SF Fortau
- SGS Gang-/sykkelveg
- SVT Annen veggrunn - tekniske anlegg
- SVG Annen veggrunn - grøntareal
- SKA Kollektivanlegg
- SOV Overvannsnett
- SAA Angitte samferdselsanlegg og/eller teknisk infrastrukturtraseer kombinert med andre angitte hovedformål

§12-5. Nr. 3 - Grønnstruktur

- GV Vegetasjonsskjerm

§12-5. Nr. 5 - Landbruks-, natur- og friluftformål samt reindrift

- L LNFR areal for nødvendige tiltak for landbruk og reindrift og gårdstilknyttet næringsvirksomhet basert på gårdens ressursgrunnlag
- LL Landbruksformål
- LAA LNFR formål kombinert med andre angitte hovedformål

§12-5. Nr. 6 - Bruk og vern av sjø og vassdrag med tilhørende strandsone

- V Bruk og vern av sjø og vassdrag med tilhørende strandsone
- VN Naturområde

§12-6 - Hensynssoner

- H140 Frisikt
- H190 Andre sikringssoner

§12-7 - Bestemmelsesområder

- # Midlertidig bygge- og anleggsområde
- #1 Riggområder
- #2 Masseuttak og/eller tilretteleggingsareal for landbruk
- #3 Midlertidig kryssområde
- #4 Krav om nærmere undersøkelser, overvåking og klargjøring av virkninger – kulturminner
- #5 Vannveier og feunderganger
- #6 Krav om nærmere undersøkelser, overvåking og klargjøring av virkninger – avfallsdeponi
- #7 Rensebasseng
- #8 Fylling i vann
- #9 Viltpassasje

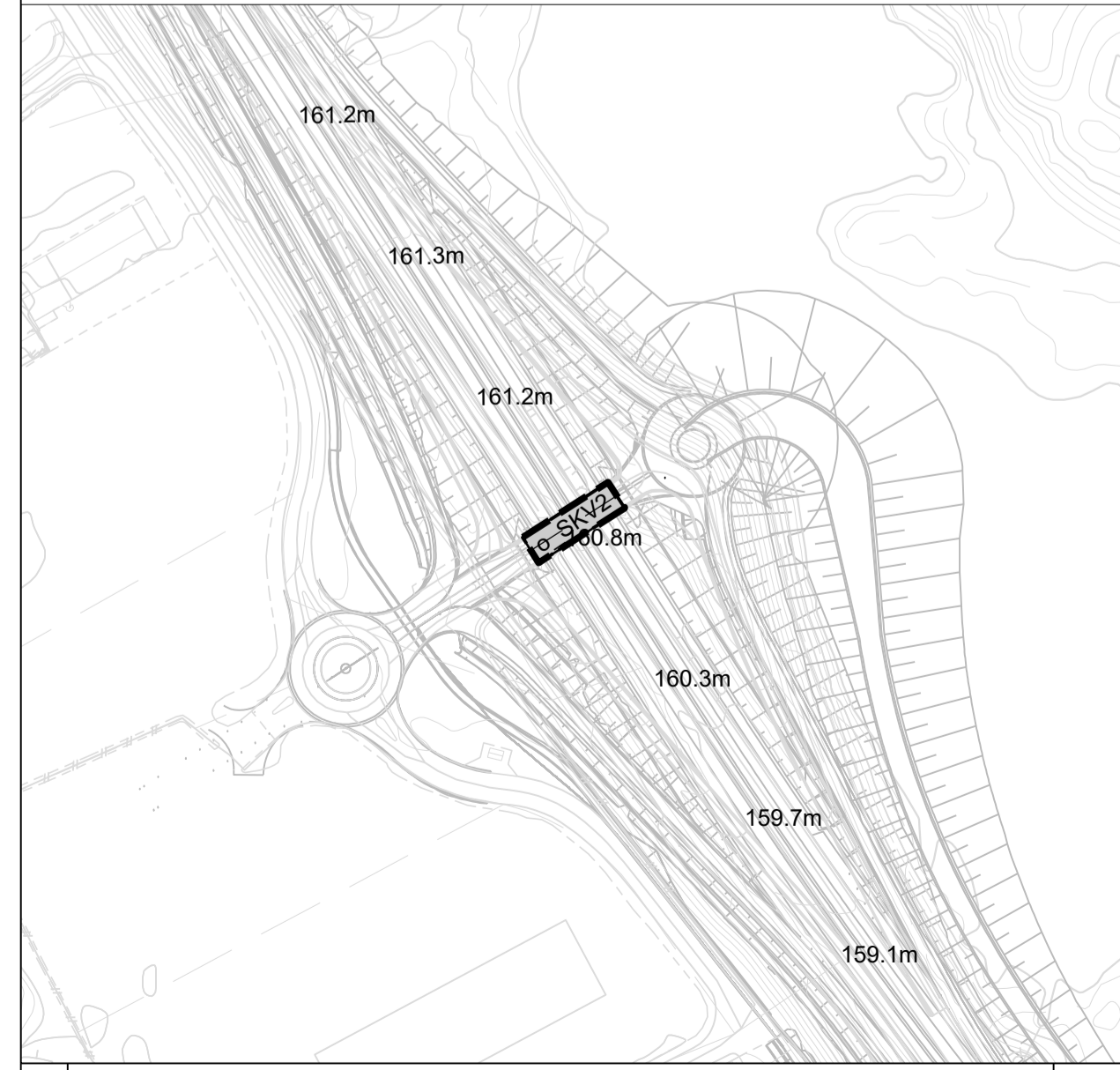
Linjesymbol

- Plangrense
- Formålgrense
- Bestemmelsegrense
- Midlertidig bygge- og anleggsrense
- Byggelse som forutsettes fjernet
- Regulert senterlinje
- Frisiktlinje
- Bru
- Tunnel
- Grense for sikringszone
- Grense for faresone
- Grense for infrastruktursoner
- Grense for angitt hensynszone
- Grense for båndleggingszone
- Måle og avstandslinje

Punktsymboler

- Avkjørsel - både inn og utkjøring

Vertikalnivå 3, over grunnen, M = 1:2000 (A1)



Kartopplysninger

Kilde for basiskart: FKB
 Dato for basiskart: 09.09.2019
 Koordinatsystem: EUREF89.NTM-5
 Høydegrunnlag: NN2000

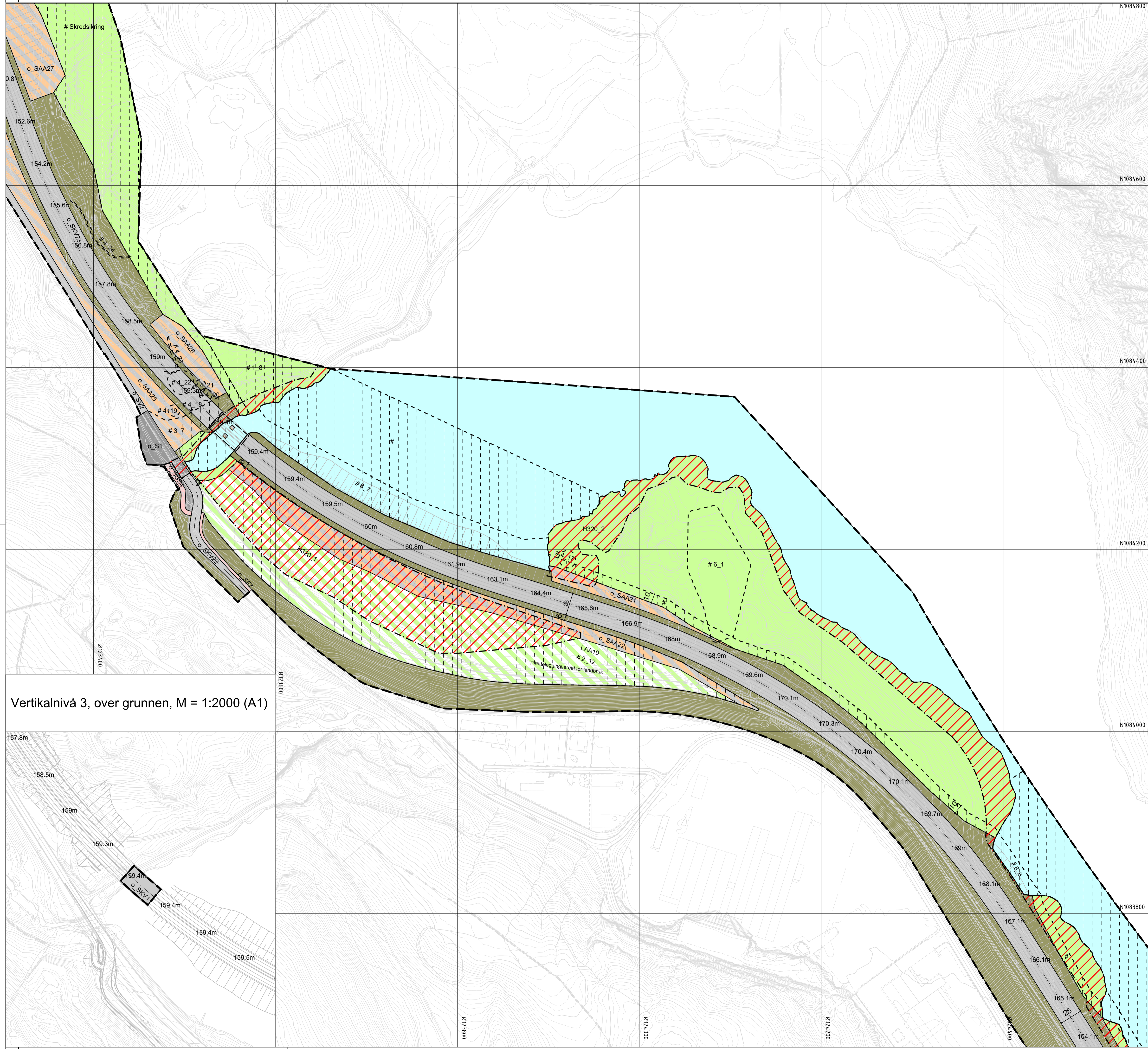
Ekvidistanse: 1m
 Kartmålestokk: 1:2000 (A1)

Detaljregulering
E39 Bue-Ålgård

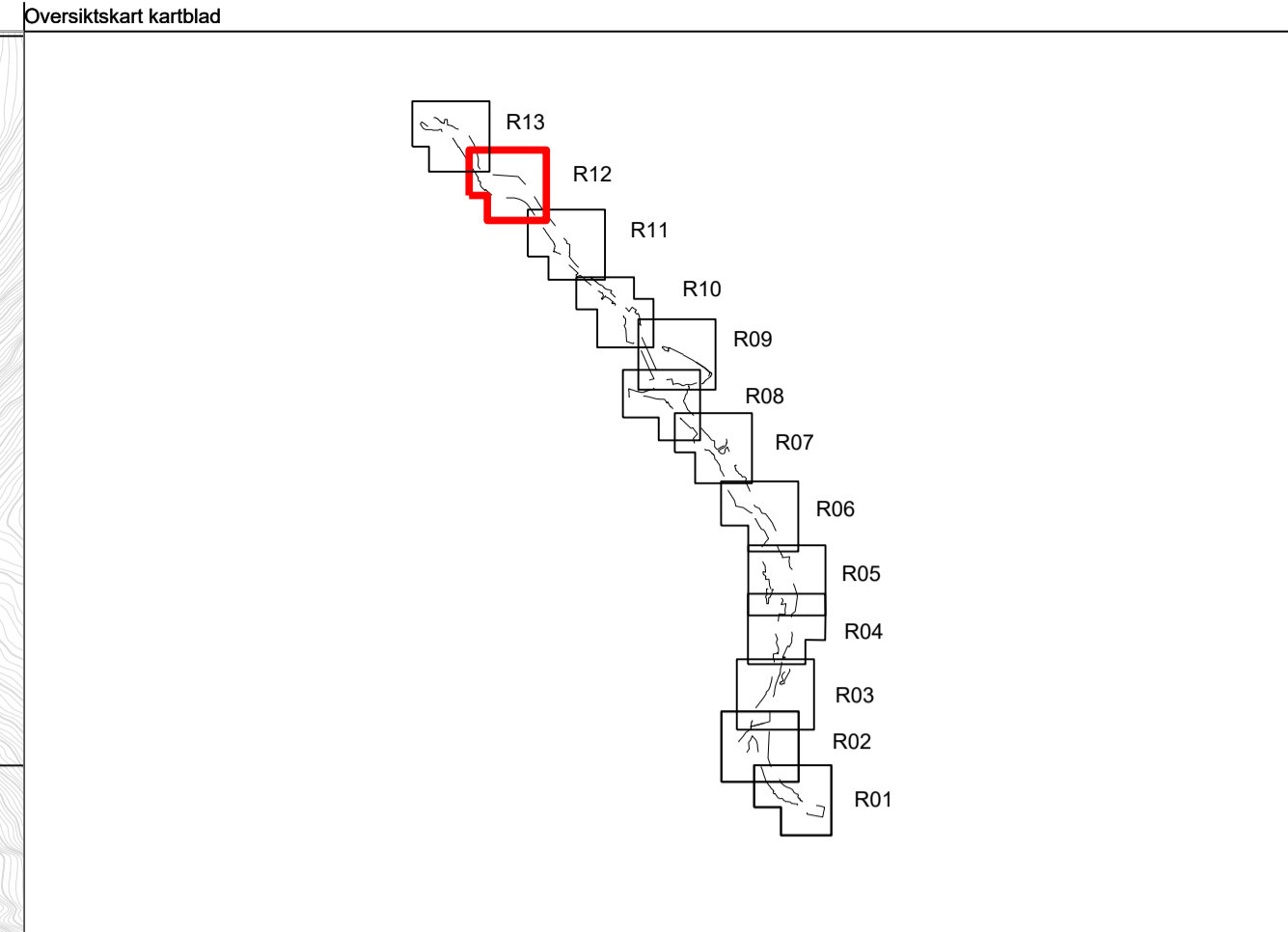
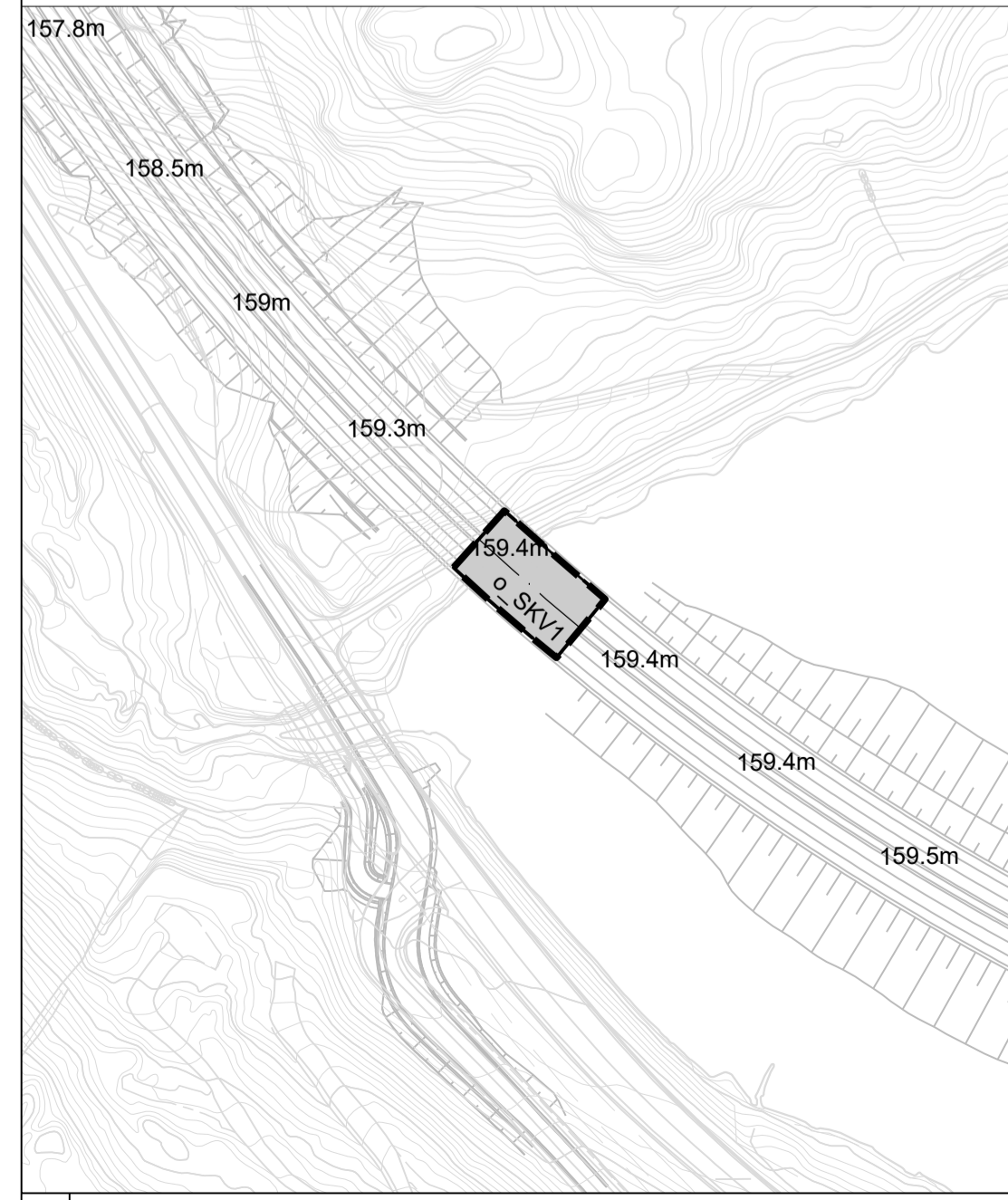
Gjesdal kommune
 Med tilhørende reguleringsbestemmelser

Arealplan-ID: 1122_202001
 Forslagsstiller: Nye Veier AS

| SAKSBEHANDLING ETTER PLAN- OG BYGNINGSLOVEN | | SAKS-NR | DATO | SIGN |
|---|----------|---------|----------|-------|
| Dato | Revisjon | | | |
| Dato | Revisjon | | | |
| Dato | Revisjon | | | |
| Kommunestyret sitt vedtak | | | | |
| Ny 2. gang behandling | | | | |
| Offentlig ettersyn fra til | | | | |
| 2. gangs behandling | | | | |
| Offentlig ettersyn fra til | | | | |
| 1. gangs behandling | | | | |
| Kunngjøring av oppstart av planarbeid | | | | |
| Opplagsdato... | | | | |
| PLANEN ER UTARBEIDET AV: COWI | | | | |
| | | TEGNERN | DATO | SIGN. |
| | | R11 | 13.09.21 | ADBN |
| Det bekreftes at planen er i samsvar med kommunestyrets vedtak av | | | | |
| | | Dato | Plangraf | |



Vertikalnivå 3, over grunnen, M = 1:2000 (A1)



Tegnforklaring

Reguleringsplan PBL 2008

§12-5. Nr. 1 - Bebyggelse og anlegg

- BOP Offentlig eller privat tjenesteyting
- BN Næringsbebyggelse
- BE Energianlegg
- BVF Vannforsyningsanlegg
- BAV Avløpsanlegg
- BAA Angitt bebyggelse og anleggsformål kombinert med andre angitte hovedformål

§12-5. Nr. 2 - Samferdselsanlegg og teknisk infrastruktur

- S Samferdselsanlegg og teknisk infrastruktur (arealer)
- SV Veg
- SKV Kjøreveg
- SF Fortau
- SGS Gang-/sykkelveg
- SVT Annen veggrunn - tekniske anlegg
- SVG Annen veggrunn - grøntareal
- SKA Kollektivanlegg
- SOV Overvannsnett
- SAA Angitte samferdselsanlegg og/eller teknisk infrastrukturtraser kombinert med andre angitte hovedformål

§12-5. Nr. 3 - Grønnstruktur

- GV Vegetasjonsskjerm

§12-5. Nr. 5 - Landbruks-, natur- og friluftformål samt reindrift

- L LNFR areal for nødvendige tiltak for landbruk og reindrift og gårdsstilknyttet næringsvirksomhet basert på gårdens ressursgrunnlag
- LL Landbruksformål
- LAA LNFR formål kombinert med andre angitte hovedformål

§12-5. Nr. 6 - Bruk og vern av sjø og vassdrag med tilhørende strandsone

- V Bruk og vern av sjø og vassdrag med tilhørende strandsone
- VN Naturområde

§12-6 - Hensynsoner

- H140 Frisikt
- H190 Andre sikringssoner

§12-7 - Bestemmelsesområder

- # Midlertidig bygge- og anleggsområde
- #1 Riggområder
- #2 Masseuttak og/eller tilretteleggingsareal for landbruk
- #3 Midlertidig kryssområde
- #4 Krav om nærmere undersøkelser, overvåking og klargjøring av virkninger - kulturminner
- #5 Vannveier og feunderganger
- #6 Krav om nærmere undersøkelser, overvåking og klargjøring av virkninger - avfallsdeponi
- #7 Rensebasseng
- #8 Fylling i vann
- #9 Viltpassasje

Linjesymbol

- Plangrense
- Formålgrense
- Bestemmelsegrense
- Midlertidig bygge- og anleggsgrense
- Bebyggelse som forutsettes fjernet
- Regulert senterlinje
- Frisiktlinje
- Bru
- Tunnel
- Grense for sikringszone
- Grense for faresone
- Grense for infrastruktursoner
- Grense for angitt hensynszone
- Grense for båndleggingszone
- Måle og avstandslinje

Punktsymboler

- Avkjørsel - både inn og utkjøring

Kartopplysninger

Kilde for basiskart: FKB
 Dato for basiskart: 09.09.2019
 Koordinatsystem: EUREF89.NTM-5
 Høydegrunnlag: NN2000

Ekvidistanse: 1m
 Kartmålestokk: 1:2000 (A1)

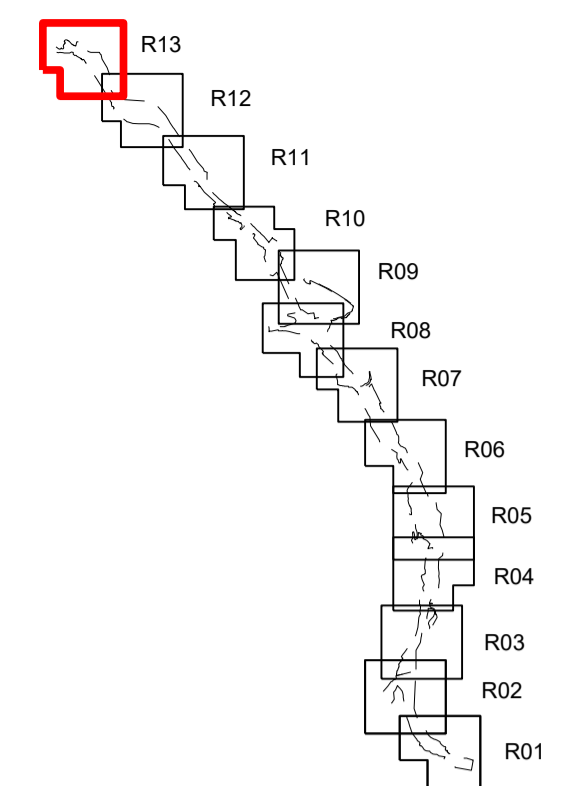
Detaljregulering
E39 Bue-Ålgård

Arealplan-ID: 1122_202001
 Forslagsstiller: Nye Veier AS

Gjesdal kommune
Med tilhørende reguleringsbestemmelser

| SAKSBEHANDLING ETTER PLAN- OG BYGNINGSLOVEN | | SAKS-NR | DATO | SIGN |
|---|----------|---------|------|------|
| Dato | Revisjon | | | |
| Dato | Revisjon | | | |
| Dato | Revisjon | | | |
| Kommunestyret sitt vedtak | | | | |
| Ny 2. gangs behandling | | | | |
| Offentlig ettersyn fra til | | | | |
| 2. gangs behandling | | | | |
| Offentlig ettersyn fra til | | | | |
| 1. gangs behandling | | | | |
| Kunngjøring av oppstart av planarbeid | | | | |
| Oppstartsmøte... | | | | |
| PLANEN ER UTARBEIDET AV: COWI | | | | |
| TEGN NR | DATO | SIGN. | | |
| R12 | 13.09.21 | ADBN | | |

Det bekreftes at planen er i samsvar med kommunestyrets vedtak av



Tegnforklaring

Reguleringsplan PBL 2008 §12-5. Nr. 1 - Bebyggelse og anlegg

- BOP Offentlig eller privat tjenesteyting
- BN Næringsbebyggelse
- BE Energianlegg
- BVF Vannforsyningsanlegg
- BAV Avløpsanlegg
- BAA Angitt bebyggelse og anleggsformål kombinert med andre angitte hovedformål

§12-5. Nr. 2 - Samferdselsanlegg og teknisk infrastruktur

- S Samferdselsanlegg og teknisk infrastruktur (arealer)
- SV Veg
- Kjøreveg
- SF Fortau
- SGS Gang-/sykkelveg
- SVT Annen veggrunn - tekniske anlegg
- SVG Annen veggrunn - grøntareal
- SKA Kollektivanlegg
- SOV Overvannsnett
- SAA Angitte samferdselsanlegg og/eller teknisk infrastrukturtraseer kombinert med andre angitte hovedformål

§12-5. Nr. 3 - Grønnstruktur

- GV Vegetasjonsskjerm

§12-5. Nr. 5 - Landbruks-, natur- og friluftformål samt reindrift

- L LNFR areal for nødvendige tiltak for landbruk og reindrift og gårdsstilknyttet næringsvirksomhet basert på gårdens ressursgrunnlag
- LL Landbruksformål
- LAA LNFR formål kombinert med andre angitte hovedformål

§12-5. Nr. 6 - Bruk og vern av sjø og vassdrag med tilhørende strandsone

- V Bruk og vern av sjø og vassdrag med tilhørende strandsone
- VN Naturområde

§12-6 - Hensynsoner

- H140 Frisikt
- H190 Andre sikringssoner

- H310 Ras- og skredfare
- H320 Flomfare
- H370 Høyspenningsanlegg (inkl høyspentkabler)
- H410 Krav vedrørende infrastruktur
- H560 Bevaring naturmiljø
- H730 Båndlegging etter lov om kulturminner
- H740 Båndlegging etter andre lover

§12-7 - Bestemmelserområder

- # Midlertidig bygge- og anleggsområde
- #1 Riggområder
- #2 Masseuttak og/eller tilretteleggingsareal for landbruk
- #3 Midlertidig kryssområde
- #4 Krav om nærmere undersøkelser, overvåking og klargjøring av virkninger – kulturminner
- #5 Vannveier og feunderganger
- #6 Krav om nærmere undersøkelser, overvåking og klargjøring av virkninger – avfallsdeponi
- #7 Renssebasseng
- #8 Fylling i vann
- #9 Viltpassasje

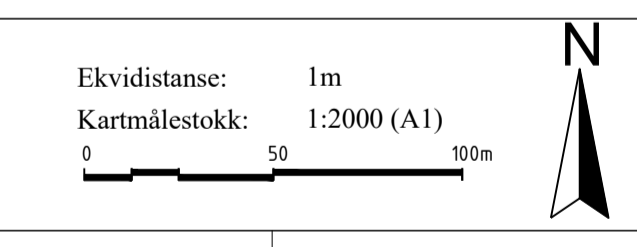
Linjesymbol

- Plangrense
- Formålgrense
- Bestemmelsegrense
- Midlertidig bygge- og anleggsgrense
- Bebyggelse som forutsettes fjernet
- Regulert senterlinje
- Frisiktlinje
- Bru
- Tunnel
- Grense for sikringsone
- Grense for faresone
- Grense for infrastruktursoner
- Grense for angitt hensynsone
- Grense for båndleggingssoner
- Måle og avstandslinje

Punktsymboler

- Avkjørsel - både inn og utkjøring

Kartopplysninger
 Kilde for basiskart: FKB
 Dato for basiskart: 09.09.2019
 Koordinatsystem: EUREF89.NTM-5
 Høydegrunnlag: NN2000



Vertikalnivå 1, under grunnen M = 1:2000 (A1)



| Detaljregulering E39 Bue-Algård Med tilhørende reguleringsbestemmelser | | Arealplan-ID: 1122_202001 Forslagsstiller: Nye Veier AS | | | | | | | | | |
|---|----------|---|---------|------|------|-----|----------|------|---|--|--|
| SAKSBEHANDLING ETTER PLAN- OG BYGNINGSLOVEN | | <table border="1"> <thead> <tr> <th>SAKS-NR</th> <th>DATE</th> <th>SIGN</th> </tr> </thead> <tbody> <tr> <td> </td> <td> </td> <td> </td> </tr> <tr> <td> </td> <td> </td> <td> </td> </tr> </tbody> </table> | SAKS-NR | DATE | SIGN | | | | | | |
| SAKS-NR | DATE | SIGN | | | | | | | | | |
| | | | | | | | | | | | |
| | | | | | | | | | | | |
| <table border="1"> <thead> <tr> <th>Dato</th> <th>Revisjon</th> </tr> </thead> <tbody> <tr> <td> </td> <td> </td> </tr> <tr> <td> </td> <td> </td> </tr> <tr> <td> </td> <td> </td> </tr> </tbody> </table> | Dato | Revisjon | | | | | | | Kommunestyret sitt vedtak Ny 2. gang behandling Offentlig ettersyn fra til 2. gangs behandling Offentlig ettersyn fra til 1. gangs behandling Kuningjøring av oppstart av planarbeid Opplagsdato: | | |
| Dato | Revisjon | | | | | | | | | | |
| | | | | | | | | | | | |
| | | | | | | | | | | | |
| | | | | | | | | | | | |
| PLANEN ER UTARBEIDET AV: | | <table border="1"> <thead> <tr> <th>TEGNNR</th> <th>DATE</th> <th>SIGN</th> </tr> </thead> <tbody> <tr> <td>R13</td> <td>13.09.21</td> <td>ADBN</td> </tr> </tbody> </table> | TEGNNR | DATE | SIGN | R13 | 13.09.21 | ADBN | | | |
| TEGNNR | DATE | SIGN | | | | | | | | | |
| R13 | 13.09.21 | ADBN | | | | | | | | | |
| Det bekreftes at planen er i samsvar med kommunestyrets vedtak av | | | | | | | | | | | |