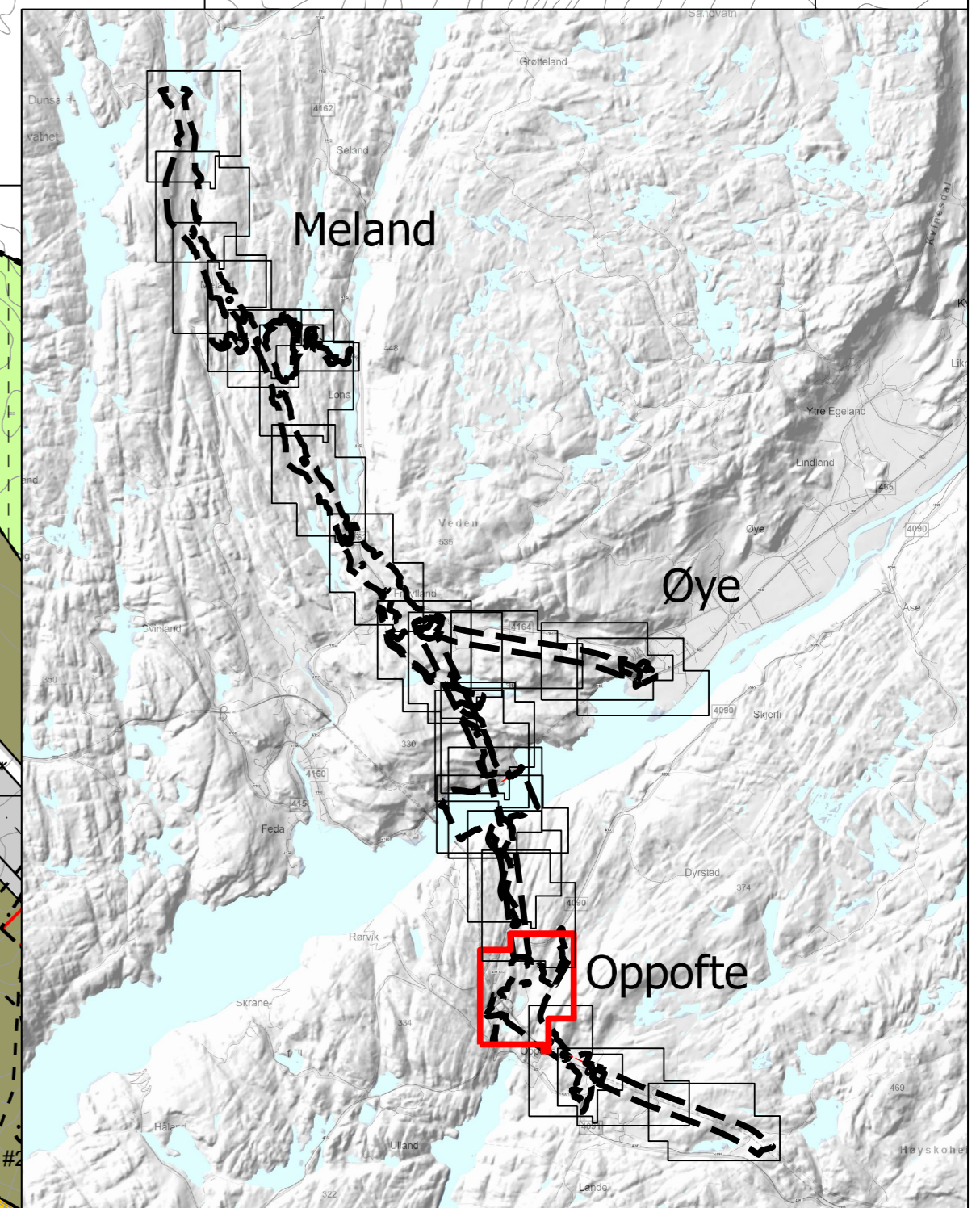
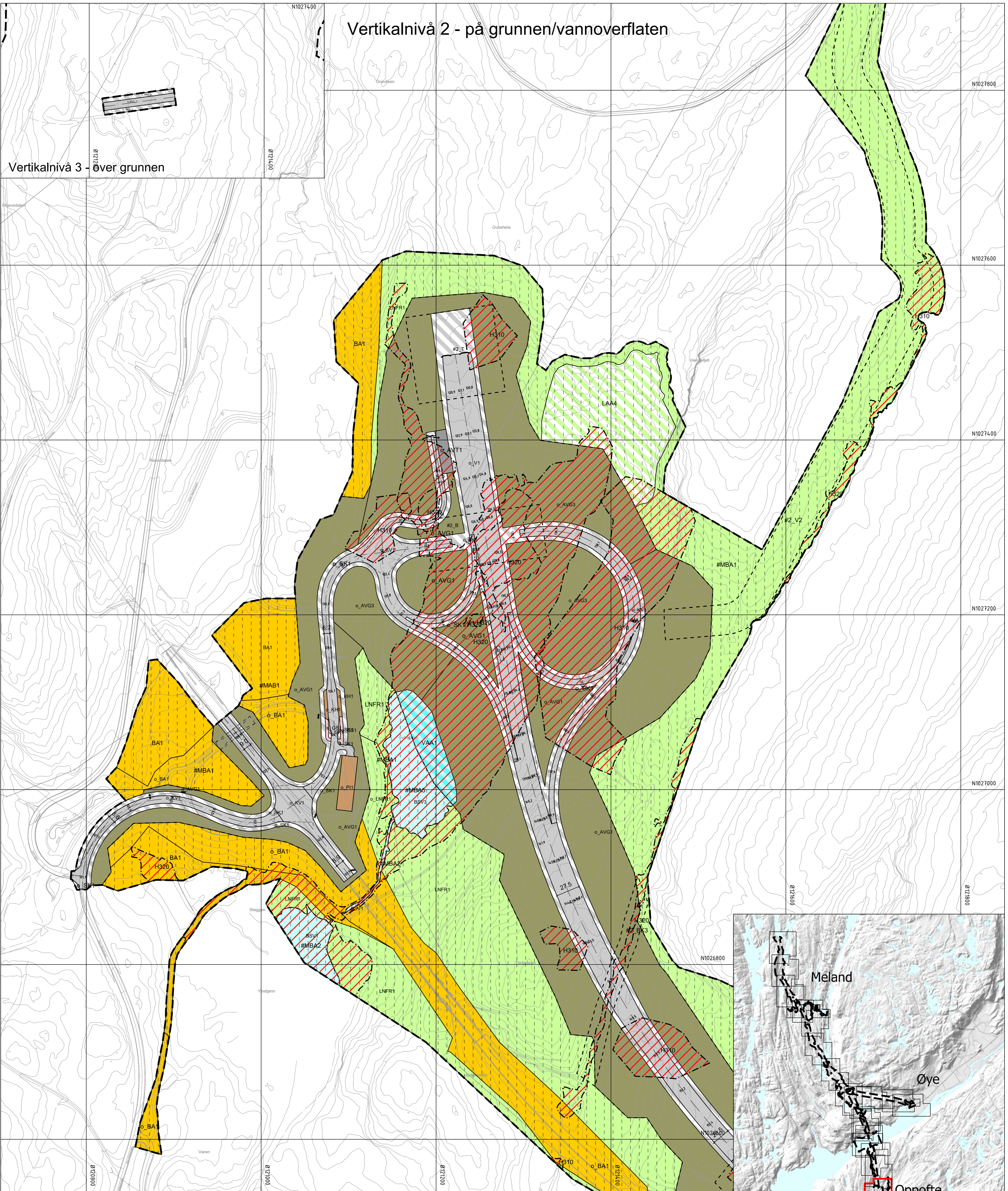


Vertikalnivå 2 - på grunnen/vannoverflaten

Vertikalnivå 3 - over grunnen



Tegnforklaring

Reguleringsplan PBL 2008

§12-5. Nr. 1 - Bebyggelse og anlegg

- BA Bebyggelse og anlegg

§12-5. Nr. 2 - Samferdselsanlegg og teknisk infrastruktur

- V Veg
- KV Kjøreveg
- GS Gang-/sykkelveg
- AVT Annen veggrunn - tekniske anlegg
- AVG Annen veggrunn - grøntareal
- KH Kollektivholdeplass
- PI Pendlar-/innfartsparkering
- SK Kombinerede formål for samferdselsanlegg og/eller teknisk infrastrukturtraseer
- SAA Angitte samferdselsanlegg og/eller teknisk infrastrukturtraseer kombinert med andre angitte hovedformål

§12-5. Nr. 5 - Landbruks-, natur- og friluftsmål samt reindrift

§12-5. Nr. 6 - Bruk og vern av sjø og vassdrag med tilhørende strandsone

- LNFR LNFR areal for nødvendige tiltak for landbruk og reindrift og gårdstilknyttet næringsvirksomhet basert på gårdens ressursgrunnlag
- N Naturformål
- LAA LNFR formål kombinert med andre angitte hovedformål
- BSV Bruk og vern av sjø og vassdrag med tilhørende strandsone
- FA Farled
- VAA Angitt formål i sjø og vassdrag med eller uten tilhørende strandsone kombinert med andre angitte hovedformål

§12-6 - Hensynssoner

- H190 Andre sikringssoner
- H310 Ras- og skredfare
- H320 Flomfare
- H530 Hensyn friluftsliv
- H570 Bevaring kulturmiljø

§12-7 - Bestemmelseområder

- H20 Båndlegging etter lov om naturvern
- H30 Båndlegging etter lov om kulturminner
- H40 Båndlegging etter andre lover
- #2_B Handlingsrom bru
- #2_BK Omlegging bekk
- #2_F Faunapassasje
- #2_S Støytillat
- #2_T Handlingsrom tunnelportal
- #2_V Handlingsrom veg
- #2_VV Handlingsrom vei
- #12 Krav om nærmere undersøkelser, overvåking og klargjøring av virkninger
- #MBA Midlertidig bygge- og anleggsområde

Linjesymbol

- Plangrense
- Formålgrense
- Bestemmelsegrense

Midlertidig bygge- og anleggsgrense

- Grense for sikringssoner
- Grense for faresoner
- Grense for angitt hensynssone
- Grense for båndleggingssoner
- Bebyggelse som forutsettes fjernet
- Regulert senterlinje
- Frisiktiltning
- Regulert støyskjerm

Punktsymboler

- Stenging av avkjørsel
- Avkjørsel - både inn og utkjøring
- Tunnelåpning

Kilde for basiskart: Geonorge
 Dato for basiskart: 14.04.2022
 Ekvidistans: 1m
 Kartmålestokk: 1:2000 m

Revisjon	Dato	Saksnr.	Sign.

Detailregulering
E39 Lyngdal vest - Kvinesdal
 NV42E39LK

Saksbehandling iht. plan- og bygningsloven

Kommunestyret sitt vedtak

2. gangs behandling
 Offentlig ettersyn fra xx.xx.20xx til xx.xx.20xx

1. gangs behandling
 Kuningjøring av oppstart av planarbeid

15.09.2021

Dato: 15.09.2023

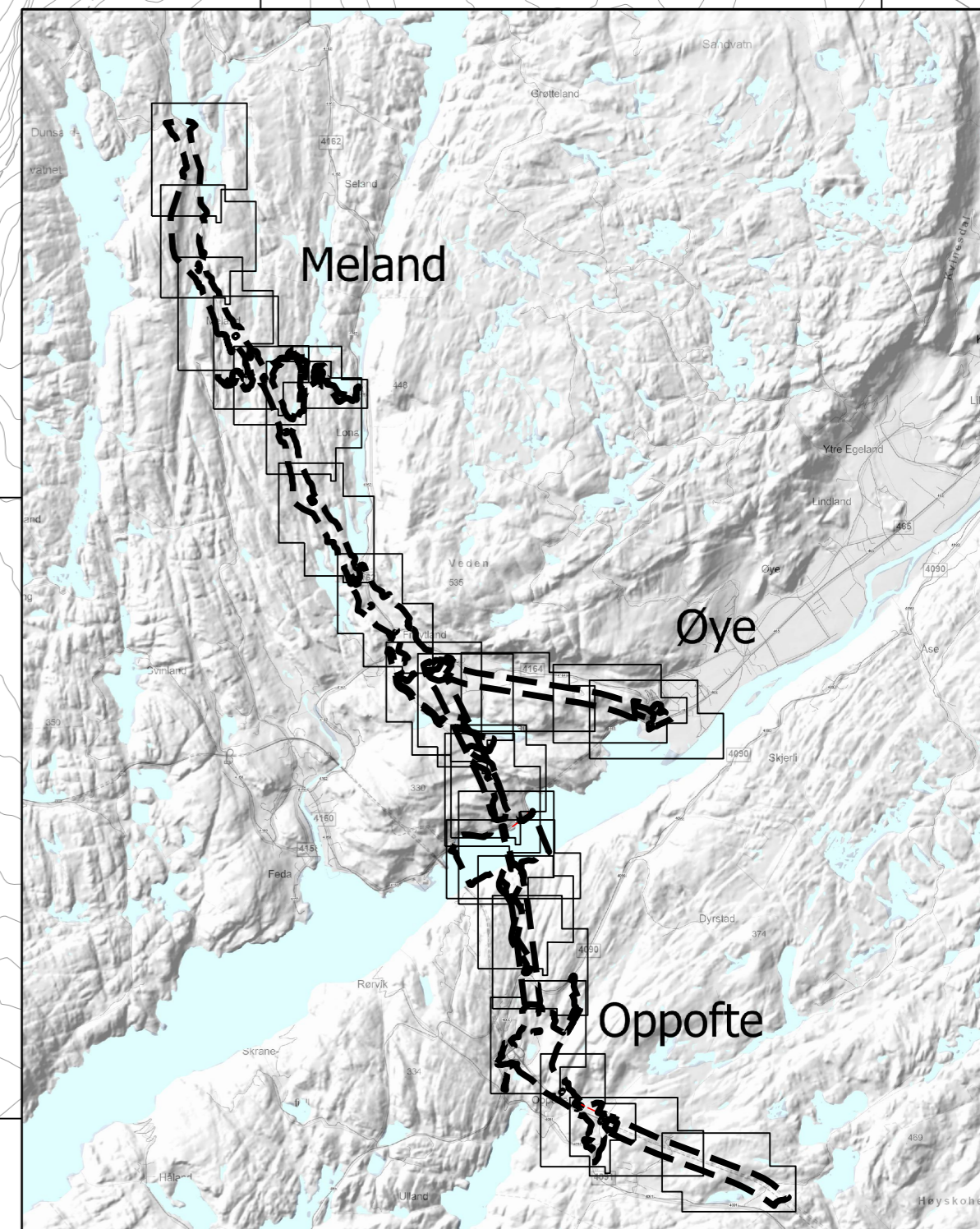
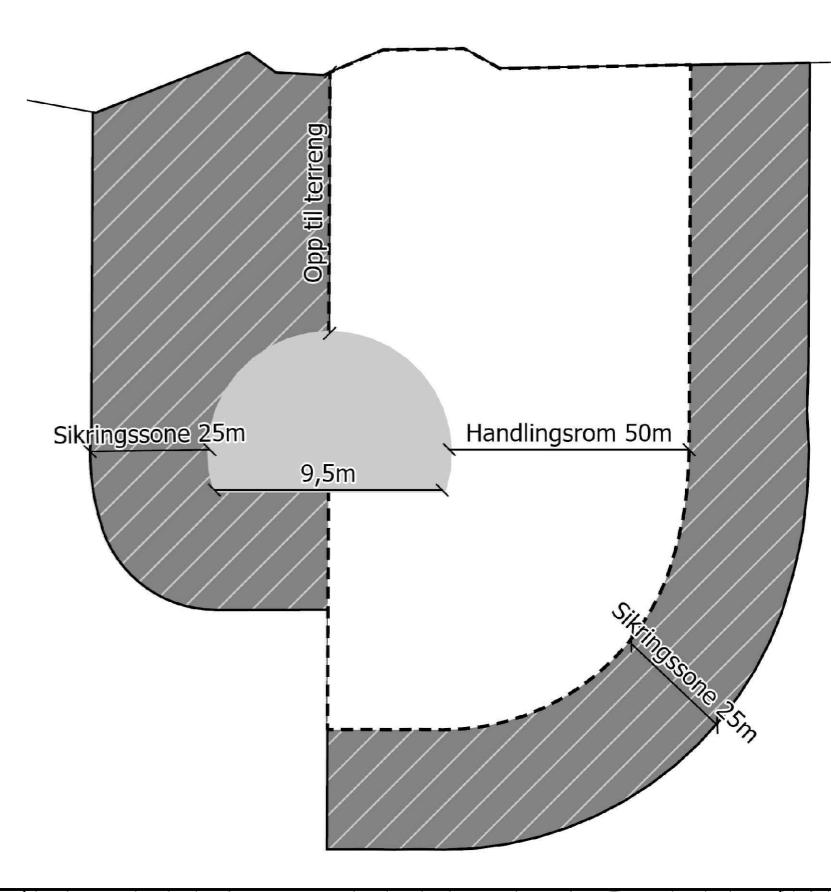
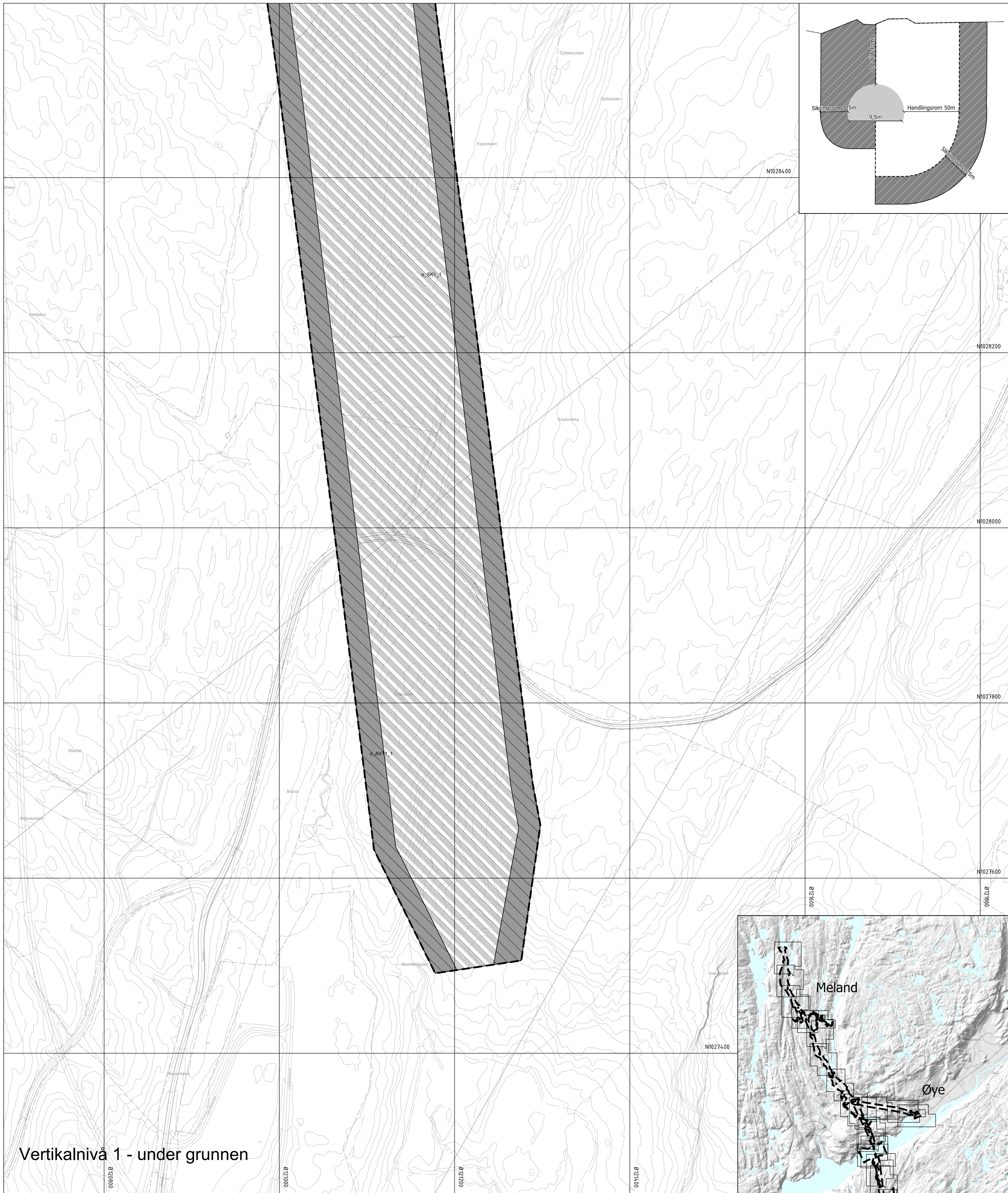
Utarbeidet av: NOERSA

Tegningsnummer: R0004

Kvinesdal Kommune

NyeVeier

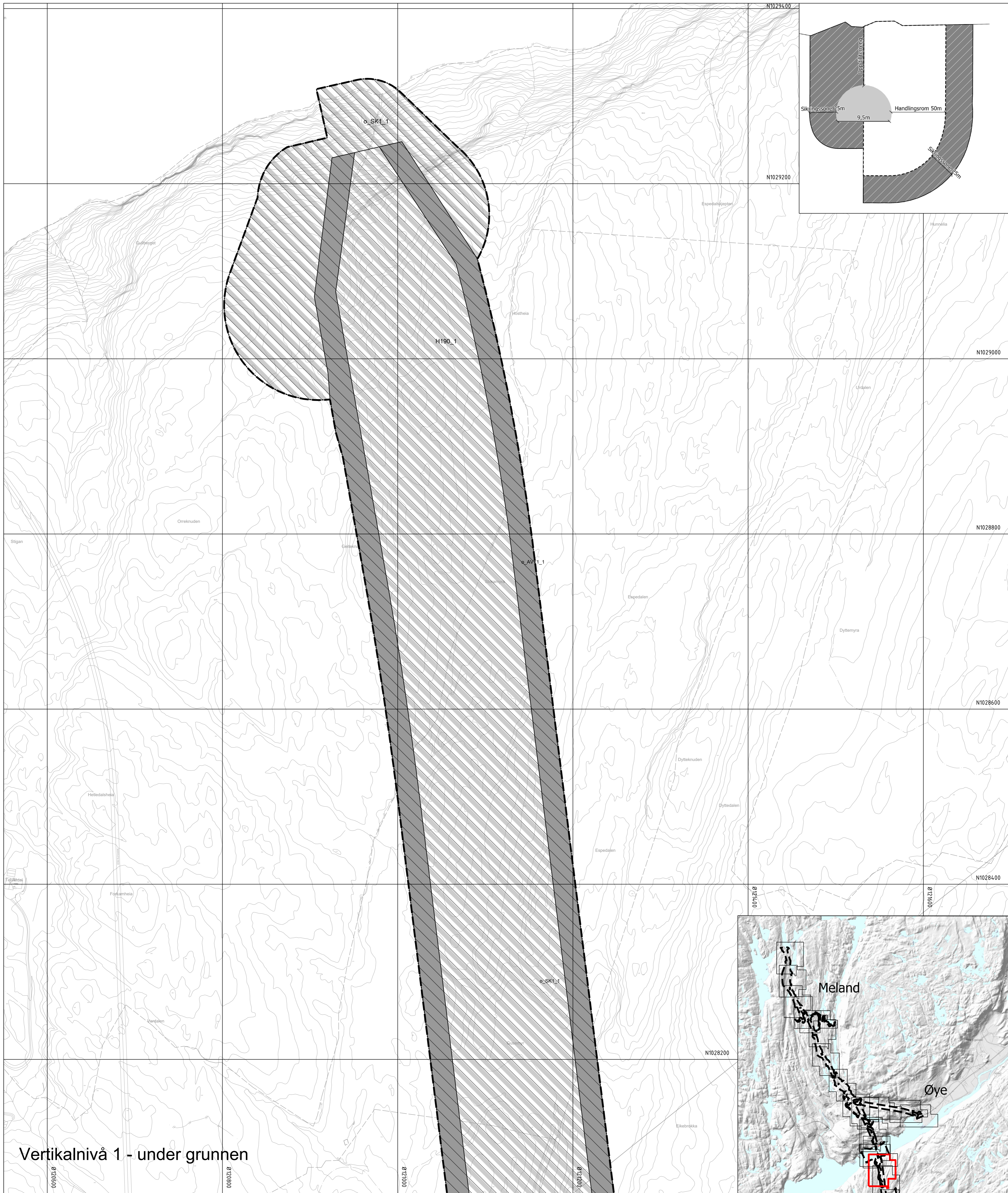
SWECO



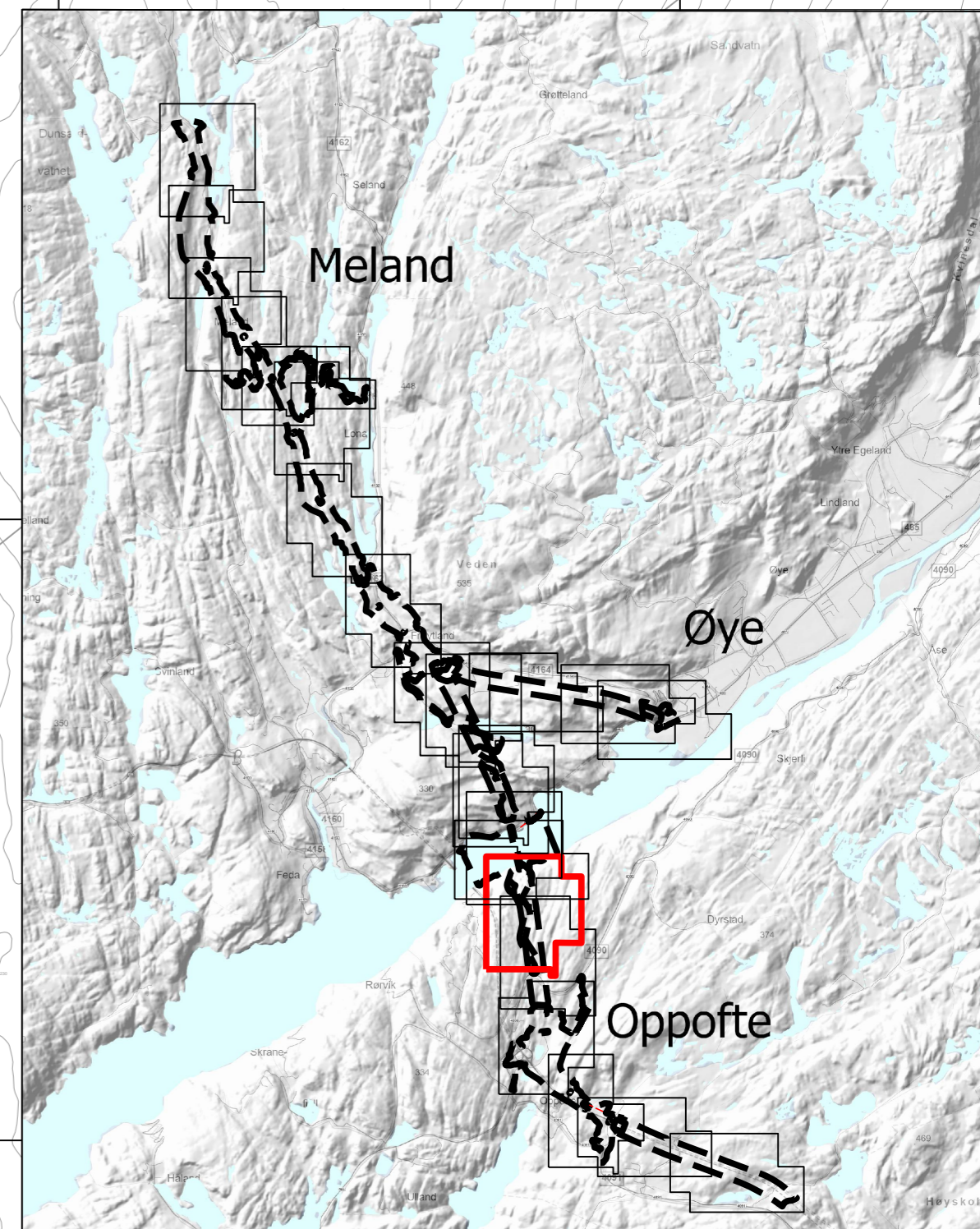
Vertikalnivå 1 - under grunnen

Tegnforklaring	
Reguleringsplan PBL 2008	
§12-5. Nr. 1 - Bebyggelse og anlegg	
BA	Bebyggelse og anlegg
§12-5. Nr. 2 - Samferdselsanlegg og teknisk infrastruktur	
V	Veg
KV	Kjøreveg
GS	Gang-/sykkelveg
AVT	Annen veggrunn - tekniske anlegg
AVG	Annen veggrunn - grøntareal
KH	Kollektivholdeplass
PI	Pendler-/innfartsparkering
SK	Kombinerte formål for samferdselsanlegg og/eller teknisk infrastrukturtraseer
SAA	Angitte samferdselsanlegg og/eller teknisk infrastrukturtraseer kombinert med andre angitte hovedformål
§12-5. Nr. 5 - Landbruks-, natur- og friluftsmål samt reindrift	
LNFR	LNFR areal for nødvendige tiltak for landbruk og reindrift og gårdstilknyttet næringsvirksomhet basert på gårdens ressursgrunnlag
N	Naturformål
LAA	LNFR formål kombinert med andre angitte hovedformål
§12-5. Nr. 6 - Bruk og vern av sjø og vassdrag med tilhørende strandsone	
BSV	Bruk og vern av sjø og vassdrag med tilhørende strandsone
FA	Farled
VAA	Angitt formål i sjø og vassdrag med eller uten tilhørende strandsone kombinert med andre angitte hovedformål
§12-6 - Hensynssoner	
H190	Andre sikringssoner
H210	Ras- og skredfare
H220	Flomfare
H530	Hensyn friluftsliv
H570	Bevaring kulturmiljø
H720	Båndlegging etter lov om naturvern
H730	Båndlegging etter lov om kulturminner
H740	Båndlegging etter andre lover
§12-7 - Bestemmelseområder	
#2_B	Handlingsrom bru
#2_BK	Omlagging bekk
#2_F	Faunapassasje
#2_S	Støytillat
#2_T	Handlingsrom tunnelportal
#2_V	Handlingsrom veg
#2_V	Handlingsrom vei
#12	Krav om nærmere undersøkelser, overvåking og klargjøring av virkninger
#MBA	Midlertidig bygge- og anleggsområde
Linjesymbol	
	Plangrense
	Formålgrense
	Bestemmelsegrense
	Midlertidig bygge- og anleggsgrense
	Grense for sikringszone
	Grense for faresone
	Grense for angitt hensynssone
	Grense for båndleggingszone
	Bebyggelse som forutsettes fjernet
	Regulert senterlinje
	Frisiklinje
	Regulert støyskjerm
Punktsymboler	
	Stenging av avkjørsel
	Avkjørsel - både inn og utkjøring
	Tunnelåpning
Kilde for basiskart: Georange	
Dato for basiskart: 14.04.2022	
Ekvidistans: 1m	
Kartmålestokk: 1:2000 m	
0 50 100m	

Revisjon	Dato	Saksnr.	Sign.
Detailregulering		PlanID:	42272021001
E39 Lyngdal vest - Kvinesdal		Kartgrunnlag:	FKB-B
NV42E39LK		Kartreferanse:	EUREF89 NTM-6
Saksbehandling iht. plan- og bygningsloven		Dato	Saksnr.
Kommunestyret sitt vedtak			
2. gangs behandling			
Offentlig ettersyn fra xx.xx.20xx til xx.xx.20xx			
1.gangs behandling			
Kunngjøring av oppstart av planarbeid		15.09.2021	-
Kvinesdal Kommune		Dato:	Utarbeidet av:
NyeVeier		15.09.2023	NOERSA
SWECO		Tegningsnummer:	R0006

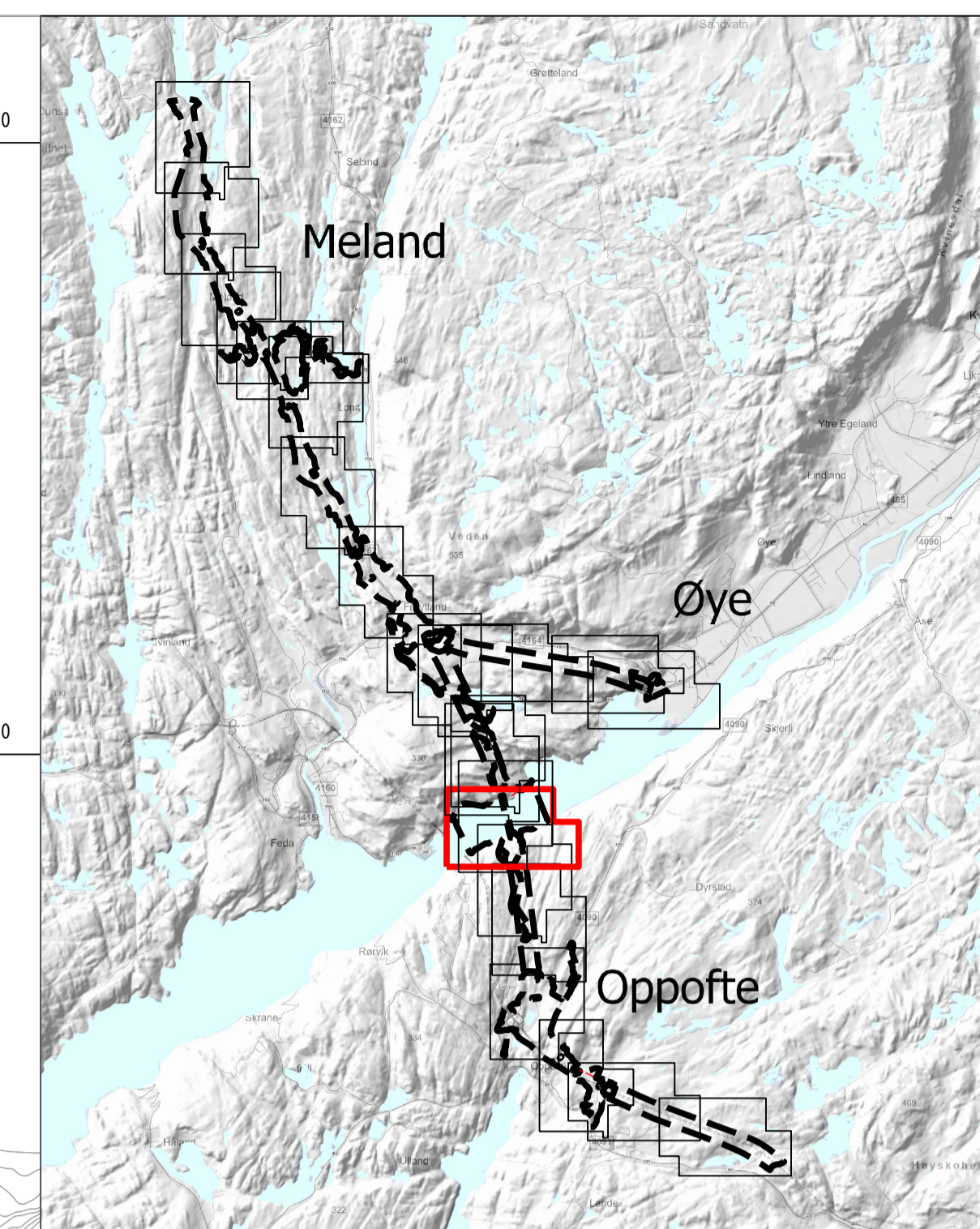
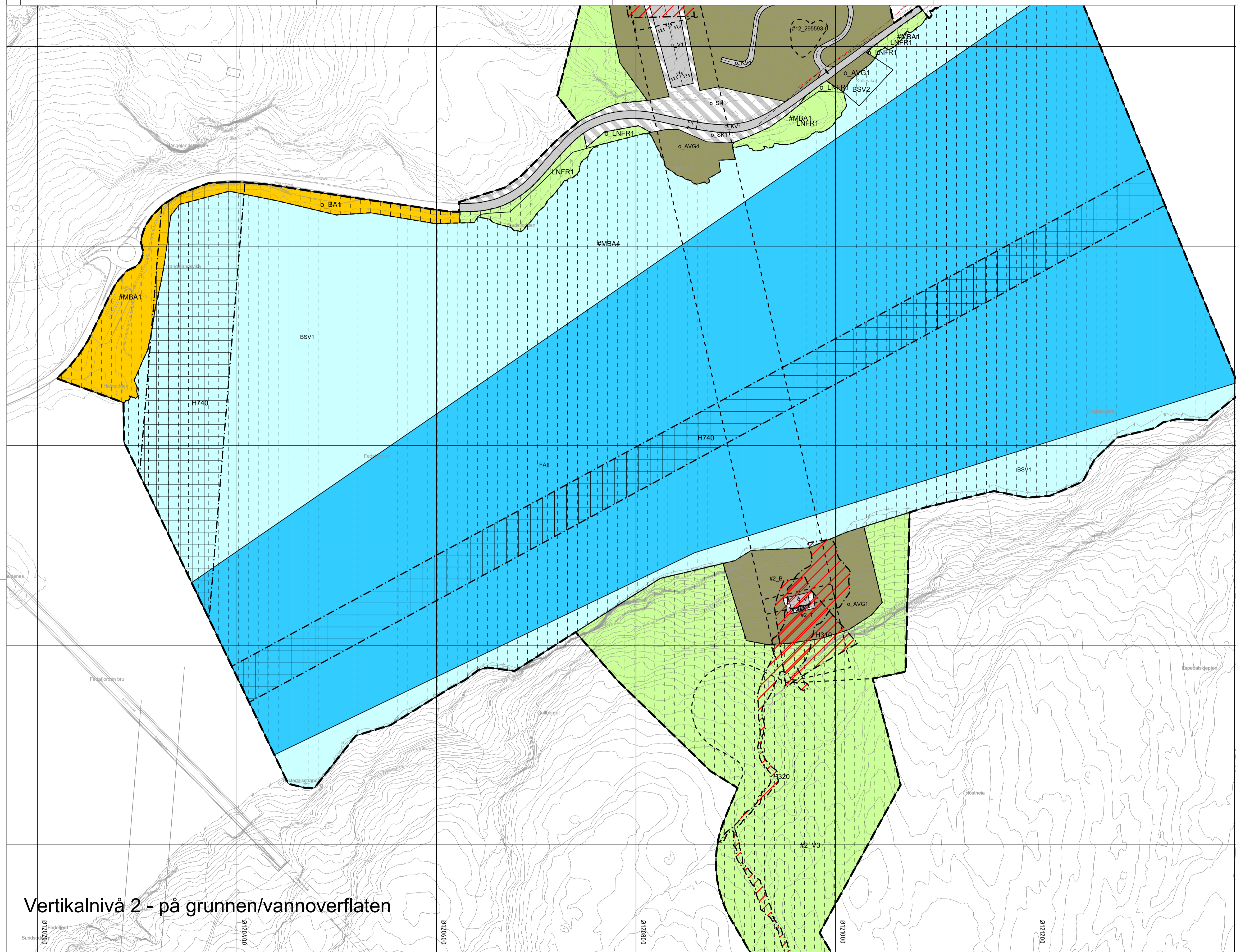


Vertikalnivå 1 - under grunnen



Tegnforklaring	
Reguleringsplan PBL 2008	
§12-5. Nr. 1 - Bebyggelse og anlegg	
BA Bebyggelse og anlegg	
§12-5. Nr. 2 - Samferdselsanlegg og teknisk infrastruktur	
V Veg	
KV Kjøreveg	
GS Gang-/sykkelveg	
AVT Annen veggrunn - tekniske anlegg	
AVG Annen veggrunn - grøntareal	
KH Kollektivholdeplass	
PI Pender/innfartsparkering	
SK Kombinerte formål for samferdselsanlegg og/eller teknisk infrastrukturtraseer	
SAA Angitte samferdselsanlegg og/eller teknisk infrastrukturtraseer kombinert med andre angitte hovedformål	
§12-5. Nr. 5 - Landbruks-, natur- og friluftsmål samt reindrift	
LNFR LNFR areal for nødvendige tiltak for landbruk og reindrift og gårdstilknyttet næringsvirksomhet basert på gårdens ressursgrunnlag	
N Naturformål	
LAA LNFR formål kombinert med andre angitte hovedformål	
§12-5. Nr. 6 - Bruk og vern av sjø og vassdrag med tilhørende strandsone	
BSV Bruk og vern av sjø og vassdrag med tilhørende strandsone	
FA Farled	
VAA Angitt formål i sjø og vassdrag med eller uten tilhørende strandsone kombinert med andre angitte hovedformål	
§12-6 - Hensynssoner	
H190 Andre sikringssoner	
H210 Ras- og skredfare	
H220 Flomfare	
H530 Hensyn friluftsliv	
H570 Bevaring kulturmiljø	
§12-7 - Bestemmelsesområder	
H20 Båndlegging etter lov om naturvern	
H30 Båndlegging etter lov om kulturminner	
H40 Båndlegging etter andre lover	
#2_B Handlingsrom bru	
#2_BK Omlegging bekk	
#2_F Faunapassasje	
#2_S Støytillat	
#2_T Handlingsrom tunnelportal	
#2_V Handlingsrom veg	
#12 Krav om nærmere undersøkelser, overvåking og klargjøring av virkninger	
#MBA Midlertidig bygge- og anleggsområde	
Linjesymbol	
--- Plangrense	
--- Formålgrense	
--- Bestemmelsegrense	
--- Midlertidig bygge- og anleggsgrense	
--- Grense for sikringszone	
--- Grense for faresone	
--- Grense for angitt hensynssone	
--- Grense for båndleggingszone	
--- Bebyggelse som forutsettes fjernet	
--- Regulert senterlinje	
--- Frisiklinje	
--- Regulert støyskjerm	
Punktsymboler	
 Stenging av avkjørsel	
 Avkjørsel - både inn og utkjøring	
--- Tunnelåpning	
Kilde for basiskart: Geonorge	
Dato for basiskart: 14.04.2022	
Ekvidistans: 1m	
Kartmålestokk: 1:2000 m	

Revisjon	Dato	Saksnr.	Sign.
Detailregulering		PlanID:	42272021001
E39 Lyngdal vest - Kvinesdal		Kartgrunnlag:	FKB-B
NV42E39LK		Kartreferanse:	EUREF89 NTM-6
		Høydegrunnlag:	NN2000
Saksbehandling iht. plan- og bygningsloven		Dato	Saksnr.
Kommunestyret sitt vedtak			
2. gangs behandling			
Offentlig ettersyn fra xx.xx.20xx til xx.xx.20xx			
1.gangs behandling			
Kunngjøring av oppstart av planarbeid		15.09.2021	-
Kunngjøring av oppstart av planarbeid		15.09.2023	-
Kvinesdal Kommune	NyeVeier	Utarbeidet av:	NOERSA
		Tegningsnummer:	R0007
		SWECO	



Vertikalnivå 2 - på grunnen/vannoverflaten

Tegnforklaring

Reguleringsplan PBL 2008
§12-5. Nr. 1 - Bebyggelse og anlegg
 BA Bebyggelse og anlegg

§12-5. Nr. 2 - Samferdselsanlegg og teknisk infrastruktur

V	Veg
KV	Kjøreveg
GS	Gang-/sykkelveg
AVT	Annen veggrunn - tekniske anlegg
AVG	Annen veggrunn - grøntareal
KH	Kollektivholdeplass
PI	Pendler-/innfartsparkering

SK	Kombinerte formål for samferdselsanlegg og/eller teknisk infrastruktur
SAA	Angitte samferdselsanlegg og/eller teknisk infrastruktur kombinert med andre angitte hovedformål
§12-5. Nr. 5 - Landbruks-, natur- og friluftsmål samt reindrift	
LNFR	LNFR areal for nødvendige tiltak for landbruk og reindrift og gårdstilknyttet næringsvirksomhet basert på gårdens ressursgrunnlag
N	Naturformål
LAA	LNFR formål kombinert med andre angitte hovedformål
§12-5. Nr. 6 - Bruk og vern av sjø og vassdrag med tilhørende strandsone	
BSV	Bruk og vern av sjø og vassdrag med tilhørende strandsone

FA	Farled
VAA	Angitt formål i sjø og vassdrag med eller uten tilhørende strandsone kombinert med andre angitte hovedformål
§12-6 - Hensynssoner	
#190	Andre sikringssoner
#310	Ras- og skredfare
#320	Flomfare
#530	Hensyn friluftsliv
#570	Bevaring kulturmiljø
#720	Båndlegging etter lov om naturvern
#730	Båndlegging etter lov om kulturminner

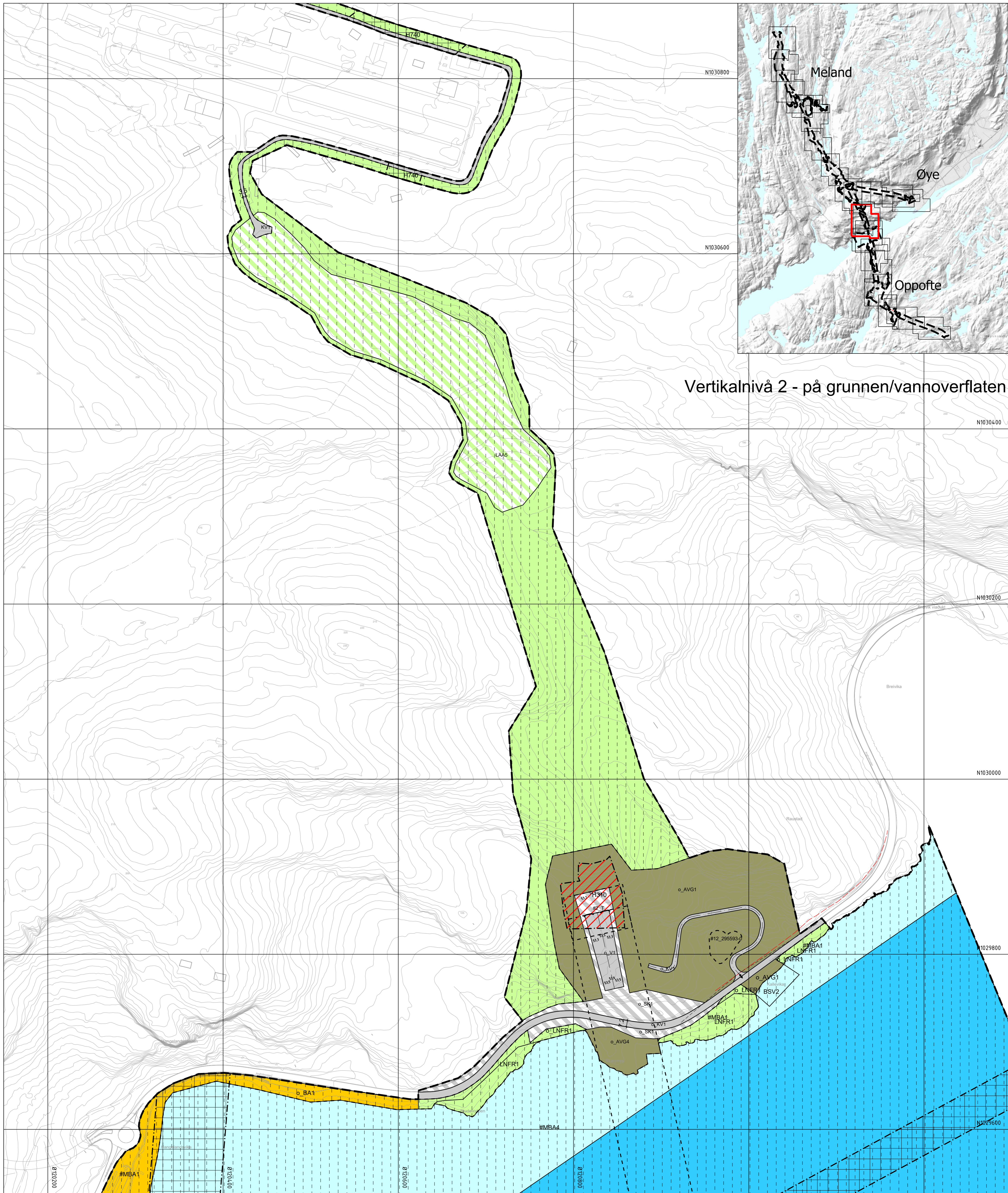
H740	Båndlegging etter andre lover
§12-7 - Bestemmelsesområder	
#2_B	Handlingsrom bru
#2_BK	Omlegging bekk
#2_T	Faunapassasje
#2_S	Støytillat
#2_T	Handlingsrom tunnelportal
#2_V	Handlingsrom veg
#2_V	Handlingsrom vei
#12	Krav om nærmere undersøkelser, overvåking og klargjøring av virkninger
#MBA	Midlertidig bygge- og anleggsområde

Linjesymbol	
—	Plangrense
- - - -	Formålgrense
- · - · -	Bestemmelsegrense
- · - · -	Midlertidig bygge- og anleggsgrense
- · - · -	Grense for sikringszone
- · - · -	Grense for faresone
- · - · -	Grense for angitt hensynssone
- · - · -	Grense for båndleggingszone
- · - · -	Bebyggelse som forutsettes fjernet
- · - · -	Regulert senterlinje
- · - · -	Friskitlinje
- · - · -	Regulert støyskjerm
Punktsymboler	
	Stenging av avkjørsel

↔ Avkjørsel - både inn og utkjøring
 Tunnelåpning

Kilde for basiskart: Georange
 Dato for basiskart: 14.04.2022
 Ekvidistans 1m
 Kartmålestokk 1:2000 m
 0 50 100 23m

Revisjon	Dato	Saksnr.	Sign.
Detailregulering		PlanID:	42272021001
E39 Lyngdal vest - Kvinesdal		Kartgrunnlag:	FKB-B
NV42E39LK		Kartreferanse:	EUREF89 NTM-6
		Høydegrunnlag:	NN2000
Saksbehandling iht. plan- og bygningsloven		Dato	Saksnr.
Kommunestyret sitt vedtak			
2. gangs behandling			
Offentlig ettersyn fra xx.xx.20xx til xx.xx.20xx			
1.gangs behandling			
Kunngjøring av oppstart av planarbeid	15.09.2021	-	NOERSA
	Dato:	Utarbeidet av:	Tegningsnummer:
	15.09.2023	SWECO	R0008



Vertikalnivå 2 - på grunnen/vannoverflaten

Tegnforklaring

Reguleringsplan PBL 2008

§12-5. Nr. 1 - Bebyggelse og anlegg

- BA Bebyggelse og anlegg
- §12-5. Nr. 2 - Samferdselsanlegg og teknisk infrastruktur**
- V Veg
- KV Kjøreveg
- GS Gang-/sykkelveg
- AVT Annen veggrunn - tekniske anlegg
- AVG Annen veggrunn - grøntareal
- KH Kollektivholdeplass
- PI Pendler-/innfartsparkering
- SK Kombinerte formål for samferdselsanlegg og/eller teknisk infrastrukturtraseer
- SAA Angitte samferdselsanlegg og/eller teknisk infrastrukturtraseer kombinert med andre angitte hovedformål

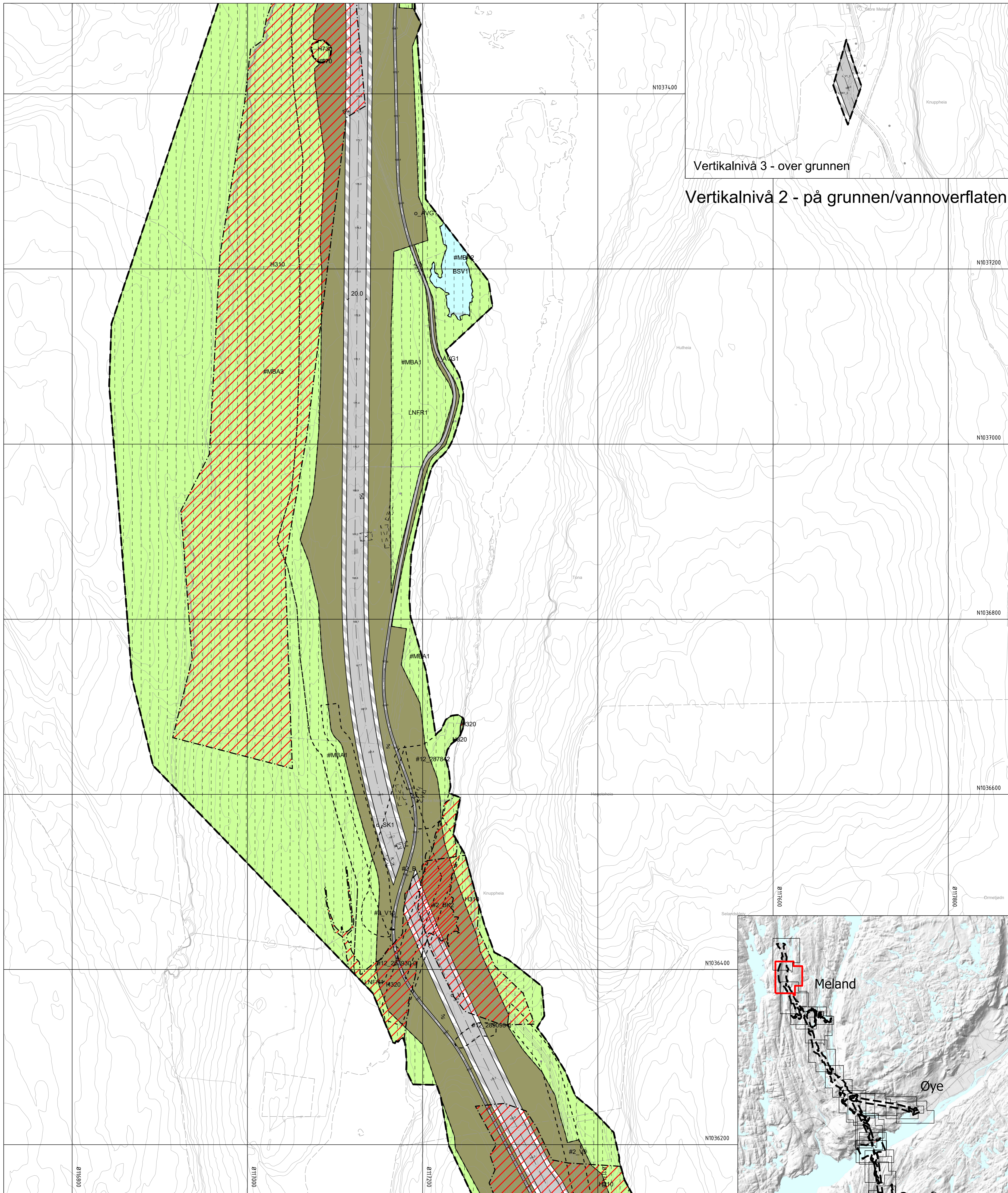
§12-5. Nr. 5 - Landbruks-, natur- og friluftsmål samt reindrift

- LNFR LNFR areal for nødvendige tiltak for landbruk og reindrift og gårdstilknyttet næringsvirksomhet basert på gårdens ressursgrunnlag
- N Naturformål
- LAA LNFR formål kombinert med andre angitte hovedformål
- §12-5. Nr. 6 - Bruk og vern av sjø og vassdrag med tilhørende strandsone**
- BSV Bruk og vern av sjø og vassdrag med tilhørende strandsone
- FA Farled
- VAA Angitt formål i sjø og vassdrag med eller uten tilhørende strandsone kombinert med andre angitte hovedformål
- §12-6 - Hensynssoner**
- H190 Andre sikringssoner
- H210 Ras- og skredfare
- H220 Flomfare
- H530 Hensyn friluftsliv
- H570 Bevaring kulturmiljø

- Båndlegging etter lov om naturvern
- Båndlegging etter lov om kulturminner
- Båndlegging etter andre lover
- §12-7 - Bestemmelsesområder**
- #2_B Handlingsrom bru
- #2_BK Omlegging bekk
- #2_F Faunapassasje
- #2_S Støytillat
- #2_T Handlingsrom tunnelportal
- #2_V Handlingsrom veg
- #2_V Handlingsrom vei
- #12 Krav om nærmere undersøkelser, overvåking og klargjøring av virkninger
- #MBA Midlertidig bygge- og anleggsområde
- Linjesymbol**
- Plangrense
- Formålgrense
- Bestemmelsegrense

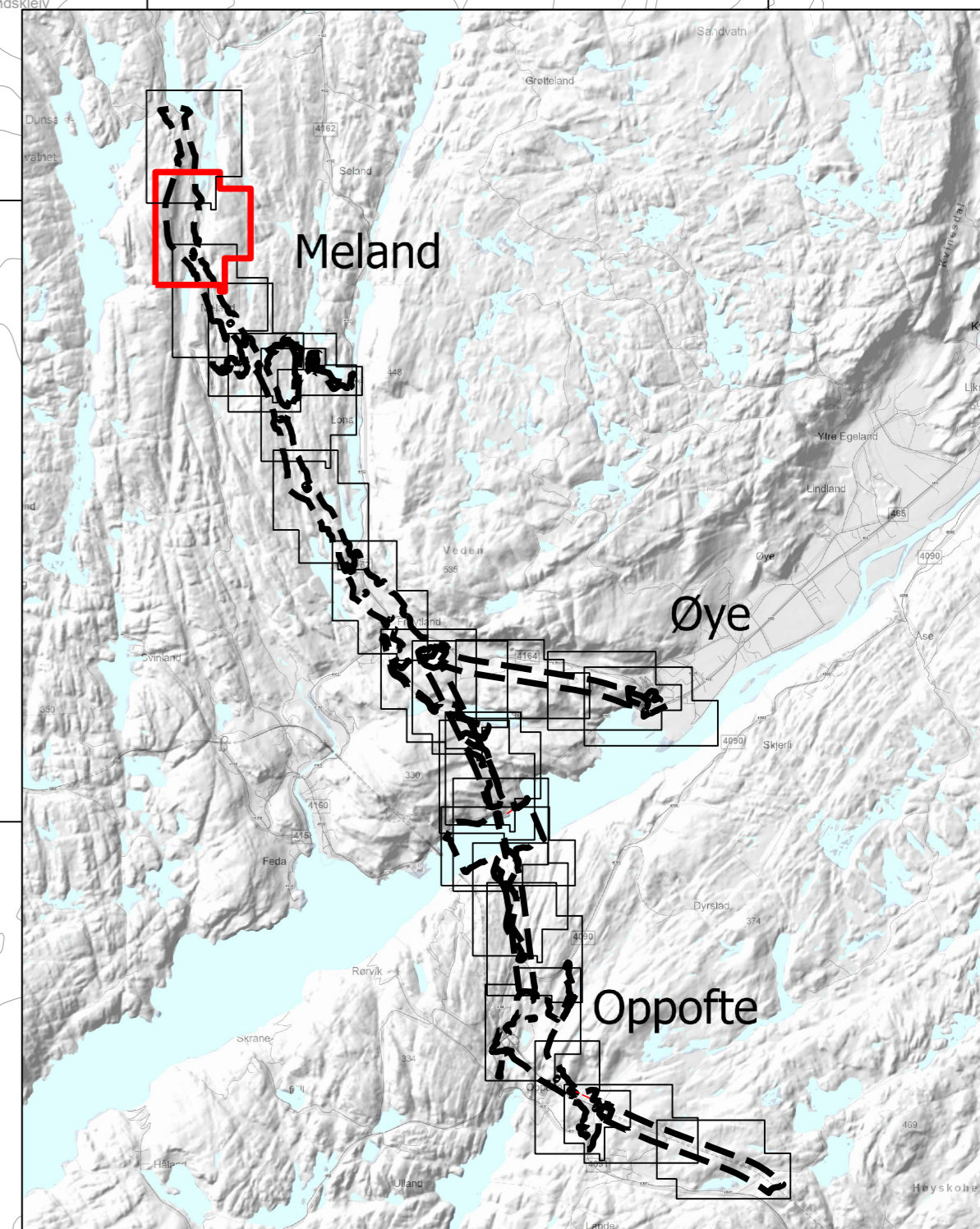
- Midlertidig bygge- og anleggsgrense
 - Grense for sikringszone
 - Grense for faresone
 - Grense for angitt hensynssone
 - Grense for båndleggingszone
 - Bebyggelse som forutsettes fjernet
 - Regulert senterlinje
 - Frisiklinje
 - Regulert støyskjerm
 - Punktsymboler**
 - Stenging av avkjørsel
 - Avkjørsel - både inn og utkjøring
 - Tunnelåpning
- Kilde for basiskart: Geonorge
 Dato for basiskart: 14.04.2022
 Ekvidistans: 1m
 Kartmålestokk: 1:2000 m

Revisjon	Dato	Saksnr.	Sign.
Detailregulering		PlanID:	42272021001
E39 Lyngdal vest - Kvinesdal		Kartgrunnlag:	FKB-B
NV42E39LK		Kartreferanse:	EUREF89 NTM-6
		Høydegrunnlag:	NN2000
Saksbehandling iht. plan- og bygningsloven		Dato	Saksnr.
Kommunestyret sitt vedtak			
2. gangs behandling			
Offentlig ettersyn fra xx.xx.20xx til xx.xx.20xx			
1.gangs behandling			
Kunngjøring av oppstart av planarbeid		15.09.2021	-
		Dato:	15.09.2023
		Utarbeidet av:	NOERSA
		Tegningsnummer:	R0010



Vertikalnivå 3 - over grunnen

Vertikalnivå 2 - på grunnen/vannoverflaten



Tegnforklaring																	
Reguleringsplan PBL 2008																	
§12-5. Nr. 1 - Bebyggelse og anlegg																	
BA	Bebyggelse og anlegg																
§12-5. Nr. 2 - Samferdselsanlegg og teknisk infrastruktur																	
V	Veg																
KV	Kjøreveg																
GS	Gang-/sykkelveg																
AVT	Annen veggrunn - tekniske anlegg																
AVG	Annen veggrunn - grøntareal																
KH	Kollektivholdeplass																
PI	Pendler-/innfartsparkering																
SK	Kombinerte formål for samferdselsanlegg og/eller teknisk infrastrukturtraseer																
SAA	Angitte samferdselsanlegg og/eller teknisk infrastrukturtraseer kombinert med andre angitte hovedformål																
§12-5. Nr. 5 - Landbruks-, natur- og friluftsmål samt reindrift																	
LNFR	LNFR areal for nødvendige tiltak for landbruk og reindrift og gårdstilknyttet næringsvirksomhet basert på gårdens ressursgrunnlag																
N	Naturformål																
LAA	LNFR formål kombinert med andre angitte hovedformål																
§12-5. Nr. 6 - Bruk og vern av sjø og vassdrag med tilhørende strandsone																	
BSV	Bruk og vern av sjø og vassdrag med tilhørende strandsone																
FA	Farled																
VAA	Angitt formål i sjø og vassdrag med eller uten tilhørende strandsone kombinert med andre angitte hovedformål																
§12-6 - Hensynssoner																	
H190	Andre sikringssoner																
H310	Ras- og skredfare																
H320	Flomfare																
H530	Hensyn friluftsliv																
H570	Bevaring kulturmiljø																
§12-7 - Bestemmelsesområder																	
#H20	Båndlegging etter lov om naturvern																
#H30	Båndlegging etter lov om kulturminner																
#H40	Båndlegging etter andre lover																
§12-7 - Bestemmelsesområder																	
#2_B	Handlingsrom bru																
#2_BK	Omlegging bekk																
#2_F	Faunapassasje																
#2_S	Støytillat																
#2_T	Handlingsrom tunnelportal																
#2_V	Handlingsrom veg																
#2_V	Handlingsrom vei																
#12	Krav om nærmere undersøkelser, overvåking og klargjøring av virkninger																
#MBA	Midlertidig bygge- og anleggsområde																
Linjesymbol																	
	Plangrense																
	Formålgrense																
	Bestemmelsegrense																
	Midlertidig bygge- og anleggsgrense																
	Grense for sikringszone																
	Grense for faresone																
	Grense for angitt hensynssone																
	Grense for båndleggingszone																
	Bebyggelse som forutsettes fjernet																
	Regulert senterlinje																
	Frisiklinje																
	Regulert støyskjerm																
Punktsymboler																	
	Stenging av avkjørsel																
	Avkjørsel - både inn og utkjøring																
	Tunnelåpning																
Kilde for basiskart: Geonorge																	
Dato for basiskart: 14.04.2022																	
Ekvidistans: 1m																	
Kartmålestokk: 1:2000 m																	
0 50 100m																	
<table border="1"> <thead> <tr> <th>Revisjon</th> <th>Dato</th> <th>Saksnr.</th> <th>Sign.</th> </tr> </thead> <tbody> <tr> <td> </td> <td> </td> <td> </td> <td> </td> </tr> <tr> <td> </td> <td> </td> <td> </td> <td> </td> </tr> <tr> <td> </td> <td> </td> <td> </td> <td> </td> </tr> </tbody> </table>		Revisjon	Dato	Saksnr.	Sign.												
Revisjon	Dato	Saksnr.	Sign.														
<table border="1"> <thead> <tr> <th> </th> <th> </th> <th> </th> <th> </th> </tr> </thead> <tbody> <tr> <td> </td> <td> </td> <td> </td> <td> </td> </tr> <tr> <td> </td> <td> </td> <td> </td> <td> </td> </tr> <tr> <td> </td> <td> </td> <td> </td> <td> </td> </tr> </tbody> </table>																	
<table border="1"> <thead> <tr> <th> </th> <th> </th> <th> </th> <th> </th> </tr> </thead> <tbody> <tr> <td> </td> <td> </td> <td> </td> <td> </td> </tr> <tr> <td> </td> <td> </td> <td> </td> <td> </td> </tr> <tr> <td> </td> <td> </td> <td> </td> <td> </td> </tr> </tbody> </table>																	
<table border="1"> <thead> <tr> <th> </th> <th> </th> <th> </th> <th> </th> </tr> </thead> <tbody> <tr> <td> </td> <td> </td> <td> </td> <td> </td> </tr> <tr> <td> </td> <td> </td> <td> </td> <td> </td> </tr> <tr> <td> </td> <td> </td> <td> </td> <td> </td> </tr> </tbody> </table>																	
<table border="1"> <thead> <tr> <th> </th> <th> </th> <th> </th> <th> </th> </tr> </thead> <tbody> <tr> <td> </td> <td> </td> <td> </td> <td> </td> </tr> <tr> <td> </td> <td> </td> <td> </td> <td> </td> </tr> <tr> <td> </td> <td> </td> <td> </td> <td> </td> </tr> </tbody> </table>																	
<table border="1"> <thead> <tr> <th> </th> <th> </th> <th> </th> <th> </th> </tr> </thead> <tbody> <tr> <td> </td> <td> </td> <td> </td> <td> </td> </tr> <tr> <td> </td> <td> </td> <td> </td> <td> </td> </tr> <tr> <td> </td> <td> </td> <td> </td> <td> </td> </tr> </tbody> </table>																	
<table border="1"> <thead> <tr> <th> </th> <th> </th> <th> </th> <th> </th> </tr> </thead> <tbody> <tr> <td> </td> <td> </td> <td> </td> <td> </td> </tr> <tr> <td> </td> <td> </td> <td> </td> <td> </td> </tr> <tr> <td> </td> <td> </td> <td> </td> <td> </td> </tr> </tbody> </table>																	
<table border="1"> <thead> <tr> <th> </th> <th> </th> <th> </th> <th> </th> </tr> </thead> <tbody> <tr> <td> </td> <td> </td> <td> </td> <td> </td> </tr> <tr> <td> </td> <td> </td> <td> </td> <td> </td> </tr> <tr> <td> </td> <td> </td> <td> </td> <td> </td> </tr> </tbody> </table>																	
<table border="1"> <thead> <tr> <th> </th> <th> </th> <th> </th> <th> </th> </tr> </thead> <tbody> <tr> <td> </td> <td> </td> <td> </td> <td> </td> </tr> <tr> <td> </td> <td> </td> <td> </td> <td> </td> </tr> <tr> <td> </td> <td> </td> <td> </td> <td> </td> </tr> </tbody> </table>																	
<table border="1"> <thead> <tr> <th> </th> <th> </th> <th> </th> <th> </th> </tr> </thead> <tbody> <tr> <td> </td> <td> </td> <td> </td> <td> </td> </tr> <tr> <td> </td> <td> </td> <td> </td> <td> </td> </tr> <tr> <td> </td> <td> </td> <td> </td> <td> </td> </tr> </tbody> </table>																	
<table border="1"> <thead> <tr> <th> </th> <th> </th> <th> </th> <th> </th> </tr> </thead> <tbody> <tr> <td> </td> <td> </td> <td> </td> <td> </td> </tr> <tr> <td> </td> <td> </td> <td> </td> <td> </td> </tr> <tr> <td> </td> <td> </td> <td> </td> <td> </td> </tr> </tbody> </table>																	
<table border="1"> <thead> <tr> <th> </th> <th> </th> <th> </th> <th> </th> </tr> </thead> <tbody> <tr> <td> </td> <td> </td> <td> </td> <td> </td> </tr> <tr> <td> </td> <td> </td> <td> </td> <td> </td> </tr> <tr> <td> </td> <td> </td> <td> </td> <td> </td> </tr> </tbody> </table>																	
<table border="1"> <thead> <tr> <th> </th> <th> </th> <th> </th> <th> </th> </tr> </thead> <tbody> <tr> <td> </td> <td> </td> <td> </td> <td> </td> </tr> <tr> <td> </td> <td> </td> <td> </td> <td> </td> </tr> <tr> <td> </td> <td> </td> <td> </td> <td> </td> </tr> </tbody> </table>																	
<table border="1"> <thead> <tr> <th> </th> <th> </th> <th> </th> <th> </th> </tr> </thead> <tbody> <tr> <td> </td> <td> </td> <td> </td> <td> </td> </tr> <tr> <td> </td> <td> </td> <td> </td> <td> </td> </tr> <tr> <td> </td> <td> </td> <td> </td> <td> </td> </tr> </tbody> </table>																	
<table border="1"> <thead> <tr> <th> </th> <th> </th> <th> </th> <th> </th> </tr> </thead> <tbody> <tr> <td> </td> <td> </td> <td> </td> <td> </td> </tr> <tr> <td> </td> <td> </td> <td> </td> <td> </td> </tr> <tr> <td> </td> <td> </td> <td> </td> <td> </td> </tr> </tbody> </table>																	
<table border="1"> <thead> <tr> <th> </th> <th> </th> <th> </th> <th> </th> </tr> </thead> <tbody> <tr> <td> </td> <td> </td> <td> </td> <td> </td> </tr> <tr> <td> </td> <td> </td> <td> </td> <td> </td> </tr> <tr> <td> </td> <td> </td> <td> </td> <td> </td> </tr> </tbody> </table>																	
<table border="1"> <thead> <tr> <th> </th> <th> </th> <th> </th> <th> </th> </tr> </thead> <tbody> <tr> <td> </td> <td> </td> <td> </td> <td> </td> </tr> <tr> <td> </td> <td> </td> <td> </td> <td> </td> </tr> <tr> <td> </td> <td> </td> <td> </td> <td> </td> </tr> </tbody> </table>																	
<table border="1"> <thead> <tr> <th> </th> <th> </th> <th> </th> <th> </th> </tr> </thead> <tbody> <tr> <td> </td> <td> </td> <td> </td> <td> </td> </tr> <tr> <td> </td> <td> </td> <td> </td> <td> </td> </tr> <tr> <td> </td> <td> </td> <td> </td> <td> </td> </tr> </tbody> </table>																	
<table border="1"> <thead> <tr> <th> </th> <th> </th> <th> </th> <th> </th> </tr> </thead> <tbody> <tr> <td> </td> <td> </td> <td> </td> <td> </td> </tr> <tr> <td> </td> <td> </td> <td> </td> <td> </td> </tr> <tr> <td> </td> <td> </td> <td> </td> <td> </td> </tr> </tbody> </table>																	
<table border="1"> <thead> <tr> <th> </th> <th> </th> <th> </th> <th> </th> </tr> </thead> <tbody> <tr> <td> </td> <td> </td> <td> </td> <td> </td> </tr> <tr> <td> </td> <td> </td> <td> </td> <td> </td> </tr> <tr> <td> </td> <td> </td> <td> </td> <td> </td> </tr> </tbody> </table>																	
<table border="1"> <thead> <tr> <th> </th> <th> </th> <th> </th> <th> </th> </tr> </thead> <tbody> <tr> <td> </td> <td> </td> <td> </td> <td> </td> </tr> <tr> <td> </td> <td> </td> <td> </td> <td> </td> </tr> <tr> <td> </td> <td> </td> <td> </td> <td> </td> </tr> </tbody> </table>																	
<table border="1"> <thead> <tr> <th> </th> <th> </th> <th> </th> <th> </th> </tr> </thead> <tbody> <tr> <td> </td> <td> </td> <td> </td> <td> </td> </tr> <tr> <td> </td> <td> </td> <td> </td> <td> </td> </tr> <tr> <td> </td> <td> </td> <td> </td> <td> </td> </tr> </tbody> </table>																	
<table border="1"> <thead> <tr> <th> </th> <th> </th> <th> </th> <th> </th> </tr> </thead> <tbody> <tr> <td> </td> <td> </td> <td> </td> <td> </td> </tr> <tr> <td> </td> <td> </td> <td> </td> <td> </td> </tr> <tr> <td> </td> <td> </td> <td> </td> <td> </td> </tr> </tbody> </table>																	
<table border="1"> <thead> <tr> <th> </th> <th> </th> <th> </th> <th> </th> </tr> </thead> <tbody> <tr> <td> </td> <td> </td> <td> </td> <td> </td> </tr> <tr> <td> </td> <td> </td> <td> </td> <td> </td> </tr> <tr> <td> </td> <td> </td> <td> </td> <td> </td> </tr> </tbody> </table>																	
<table border="1"> <thead> <tr> <th> </th> <th> </th> <th> </th> <th> </th> </tr> </thead> <tbody> <tr> <td> </td> <td> </td> <td> </td> <td> </td> </tr> <tr> <td> </td> <td> </td> <td> </td> <td> </td> </tr> <tr> <td> </td> <td> </td> <td> </td> <td> </td> </tr> </tbody> </table>																	
<table border="1"> <thead> <tr> <th> </th> <th> </th> <th> </th> <th> </th> </tr> </thead> <tbody> <tr> <td> </td> <td> </td> <td> </td> <td> </td> </tr> <tr> <td> </td> <td> </td> <td> </td> <td> </td> </tr> <tr> <td> </td> <td> </td> <td> </td> <td> </td> </tr> </tbody> </table>																	
<table border="1"> <thead> <tr> <th> </th> <th> </th> <th> </th> <th> </th> </tr> </thead> <tbody> <tr> <td> </td> <td> </td> <td> </td> <td> </td> </tr> <tr> <td> </td> <td> </td> <td> </td> <td> </td> </tr> <tr> <td> </td> <td> </td> <td> </td> <td> </td> </tr> </tbody> </table>																	
<table border="1"> <thead> <tr> <th> </th> <th> </th> <th> </th> <th> </th> </tr> </thead> <tbody> <tr> <td> </td> <td> </td> <td> </td> <td> </td> </tr> <tr> <td> </td> <td> </td> <td> </td> <td> </td> </tr> <tr> <td> </td> <td> </td> <td> </td> <td> </td> </tr> </tbody> </table>																	
<table border="1"> <thead> <tr> <th> </th> <th> </th> <th> </th> <th> </th> </tr> </thead> <tbody> <tr> <td> </td> <td> </td> <td> </td> <td> </td> </tr> <tr> <td> </td> <td> </td> <td> </td> <td> </td> </tr> <tr> <td> </td> <td> </td> <td> </td> <td> </td> </tr> </tbody> </table>																	
<table border="1"> <thead> <tr> <th> </th> <th> </th> <th> </th> <th> </th> </tr> </thead> <tbody> <tr> <td> </td> <td> </td> <td> </td> <td> </td> </tr> <tr> <td> </td> <td> </td> <td> </td> <td> </td> </tr> <tr> <td> </td> <td> </td> <td> </td> <td> </td> </tr> </tbody> </table>																	
<table border="1"> <thead> <tr> <th> </th> <th> </th> <th> </th> <th> </th> </tr> </thead> <tbody> <tr> <td> </td> <td> </td> <td> </td> <td> </td> </tr> <tr> <td> </td> <td> </td> <td> </td> <td> </td> </tr> <tr> <td> </td> <td> </td> <td> </td> <td> </td> </tr> </tbody> </table>																	
<table border="1"> <thead> <tr> <th> </th> <th> </th> <th> </th> <th> </th> </tr> </thead> <tbody> <tr> <td> </td> <td> </td> <td> </td> <td> </td> </tr> <tr> <td> </td> <td> </td> <td> </td> <td> </td> </tr> <tr> <td> </td> <td> </td> <td> </td> <td> </td> </tr> </tbody> </table>																	
<table border="1"> <thead> <tr> <th> </th> <th> </th> <th> </th> <th> </th> </tr> </thead> <tbody> <tr> <td> </td> <td> </td> <td> </td> <td> </td> </tr> <tr> <td> </td> <td> </td> <td> </td> <td> </td> </tr> <tr> <td> </td> <td> </td> <td> </td> <td> </td> </tr> </tbody> </table>																	
<table border="1"> <thead> <tr> <th> </th> <th> </th> <th> </th> <th> </th> </tr> </thead> <tbody> <tr> <td> </td> <td> </td> <td> </td> <td> </td> </tr> <tr> <td> </td> <td> </td> <td> </td> <td> </td> </tr> <tr> <td> </td> <td> </td> <td> </td> <td> </td> </tr> </tbody> </table>																	
<table border="1"> <thead> <tr> <th> </th> <th> </th> <th> </th> <th> </th> </tr> </thead> <tbody> <tr> <td> </td> <td> </td> <td> </td> <td> </td> </tr> <tr> <td> </td> <td> </td> <td> </td> <td> </td> </tr> <tr> <td> </td> <td> </td> <td> </td> <td> </td> </tr> </tbody> </table>																	
<table border="1"> <thead> <tr> <th> </th> <th> </th> <th> </th> <th> </th> </tr> </thead> <tbody> <tr> <td> </td> <td> </td> <td> </td> <td> </td> </tr> <tr> <td> </td> <td> </td> <td> </td> <td> </td> </tr> <tr> <td> </td> <td> </td> <td> </td> <td> </td> </tr> </tbody> </table>																	
<table border="1"> <thead> <tr> <th> </th> <th> </th> <th> </th> <th> </th> </tr> </thead> <tbody> <tr> <td> </td> <td> </td> <td> </td> <td> </td> </tr> <tr> <td> </td> <td> </td> <td> </td> <td> </td> </tr> <tr> <td> </td> <td> </td> <td> </td> <td> </td> </tr> </tbody> </table>																	
<table border="1"> <thead> <tr> <th> </th> <th> </th> <th> </th> <th> </th> </tr> </thead> <tbody> <tr> <td> </td> <td> </td> <td> </td> <td> </td> </tr> <tr> <td> </td> <td> </td> <td> </td> <td> </td> </tr> <tr> <td> </td> <td> </td> <td> </td> <td> </td> </tr> </tbody> </table>																	
<table border="1"> <thead> <tr> <th> </th> <th> </th> <th> </th> <th> </th> </tr> </thead> <tbody> <tr> <td> </td> <td> </td> <td> </td> <td> </td> </tr> <tr> <td> </td> <td> </td> <td> </td> <td> </td> </tr> <tr> <td> </td> <td> </td> <td> </td> <td> </td> </tr> </tbody> </table>																	
<table border="1"> <thead> <tr> <th> </th> <th> </th> <th> </th> <th> </th> </tr> </thead> <tbody> <tr> <td> </td> <td> </td> <td> </td> <td> </td> </tr> <tr> <td> </td> <td> </td> <td> </td> <td> </td> </tr> <tr> <td> </td> <td> </td> <td> </td> <td> </td> </tr> </tbody> </table>																	
<table border="1"> <thead> <tr> <th> </th> <th> </th> <th> </th> <th> </th> </tr> </thead> <tbody> <tr> <td> </td> <td> </td> <td> </td> <td> </td> </tr> <tr> <td> </td> <td> </td> <td> </td> <td> </td> </tr> <tr> <td> </td> <td> </td> <td> </td> <td> </td> </tr> </tbody> </table>																	
<table border="1"> <thead> <tr> <th> </th> <th> </th> <th> </th> <th> </th> </tr> </thead> <tbody> <tr> <td> </td> <td> </td> <td> </td> <td> </td> </tr> <tr> <td> </td> <td> </td> <td> </td> <td> </td> </tr> <tr> <td> </td> <td> </td> <td> </td> <td> </td> </tr> </tbody> </table>																	
<table border="1"> <thead> <tr> <th> </th> <th> </th> <th> </th> <th> </th> </tr> </thead> <tbody> <tr> <td> </td> <td> </td> <td> </td> <td> </td> </tr> <tr> <td> </td> <td> </td> <td> </td> <td> </td> </tr> <tr> <td> </td> <td> </td> <td> </td> <td> </td> </tr> </tbody> </table>																	
<table border="1"> <thead> <tr> <th> </th> <th> </th> <th> </th> <th> </th> </tr> </thead> <tbody> <tr> <td> </td> <td> </td> <td> </td> <td> </td> </tr> <tr> <td> </td> <td> </td> <td> </td> <td> </td> </tr> <tr> <td> </td> <td> </td> <td> </td> <td> </td> </tr> </tbody> </table>																	
<table border="1"> <thead> <tr> <th> </th> <th> </th> <th> </th> <th> </th> </tr> </thead> <tbody> <tr> <td> </td> <td> </td> <td> </td> <td> </td> </tr> <tr> <td> </td> <td> </td> <td> </td> <td> </td> </tr> <tr> <td> </td> <td> </td> <td> </td> <td> </td> </tr> </tbody> </table>																	
<table border="1"> <thead> <tr> <th> </th> <th> </th> <th> </th> <th> </th> </tr> </thead> <tbody> <tr> <td> </td> <td> </td> <td> </td> <td> </td> </tr> <tr> <td> </td> <td> </td> <td> </td> <td> </td> </tr> <tr> <td> </td> <td> </td> <td> </td> <td> </td> </tr> </tbody> </table>																	
<table border="1"> <thead> <tr> <th> </th> <th> </th> <th> </th> <th> </th> </tr> </thead> <tbody> <tr> <td> </td> <td> </td> <td> </td> <td> </td> </tr> <tr> <td> </td> <td> </td> <td> </td> <td> </td> </tr> <tr> <td> </td> <td> </td> <td> </td> <td> </td> </tr> </tbody> </table>																	
<table border="1"> <thead> <tr> <th> </th> <th> </th> <th> </th> <th> </th> </tr> </thead> <tbody> <tr> <td> </td> <td> </td> <td> </td> <td> </td> </tr> <tr> <td> </td> <td> </td> <td> </td> <td> </td> </tr> <tr> <td> </td> <td> </td> <td> </td> <td> </td> </tr> </tbody> </table>																	
<table border="1"> <thead> <tr> <th> </th> <th> </th> <th> </th> <th> </th> </tr> </thead> <tbody> <tr> <td> </td> <td> </td> <td> </td> <td> </td> </tr> <tr> <td></td></tr></tbody></table>																	

