

**Tegnforklaring**

**Kommuneplanens arealdel**

**Arealgrenser**  
Planens begrensning: - - - - -

**Kommuneplaner PBL 2008**

**§11-8 - Hensynssoner**  
Båndlegging for regulering etter PBL: [H710]

**Bestemmelseområder**

Kryss: [ #B\_1 ]  
 Tverrforbindelse: [ #B\_2 ]  
 Bru: [ #B\_3 ]  
 Tunnel: [ #B\_4 ]  
 Faunapassasje: [ #B\_5 ]  
 Naturmangfold: [ #B\_6 ]  
 Kulturminne: [ #B\_7 ]

**Linjesymbol**

Bestemmelsegrense: - - - - -  
 Grense for båndleggingszone: - · - · -

**§11-7. Nr. 2 - Samferdselsanlegg og teknisk infrastruktur**

Tunnel: [ - - - - - ]  
 Hovedveg: [ - - - - - ]  
 Bru: [ - - - - - ]

**Punktsymboler**

Vegkryss: [ ■ ]

**Kartopplysninger**

Kilde for basiskart: Geodata  
 Dato for basiskart: 11.04.2025  
 Koordinatsystem: EUREF89 NTM-6  
 Høydegrunnlag: NN2000

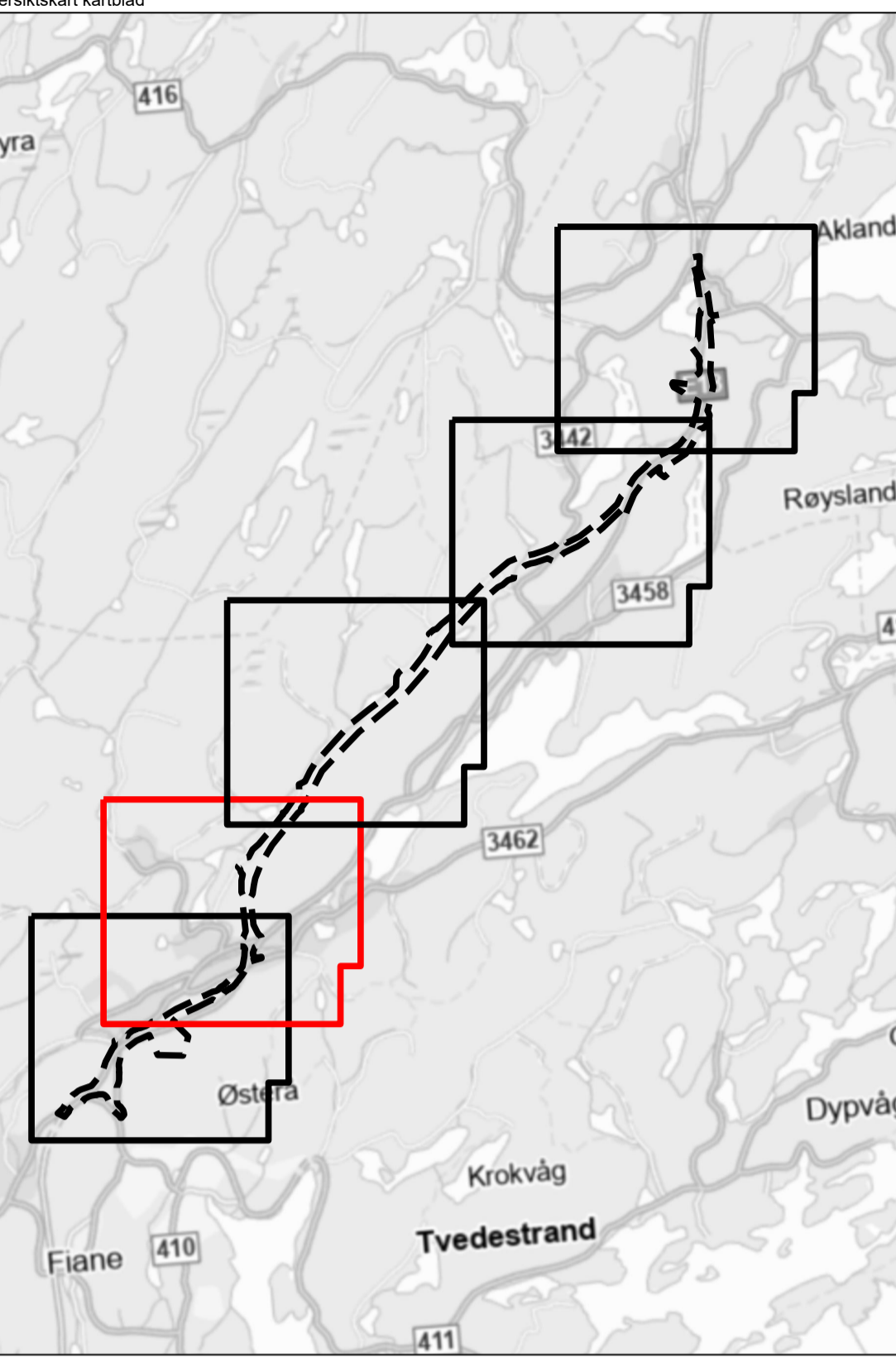
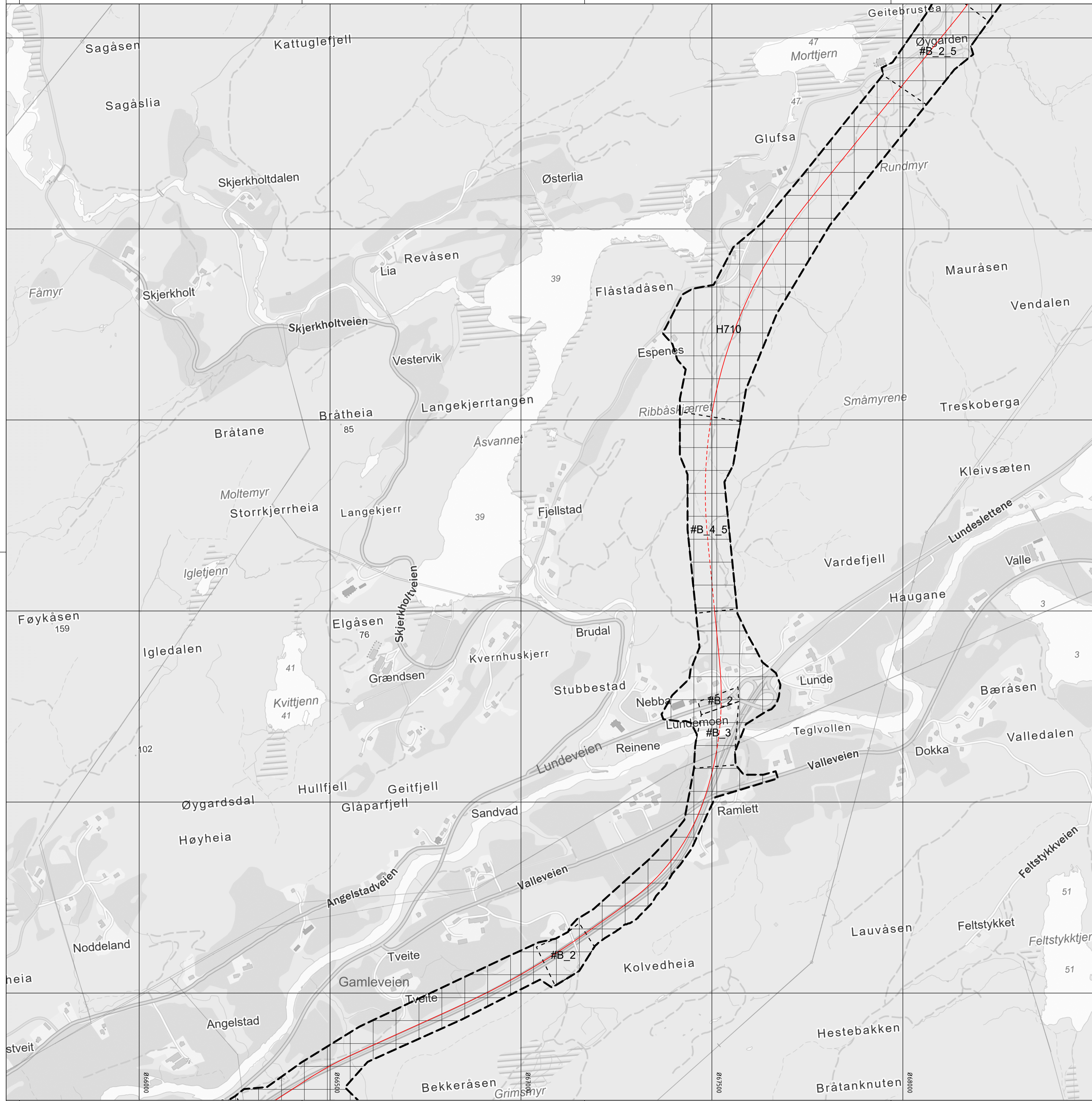
Ekvidistanse: 5m  
 Kartmålestokk: 1:5000 m

**KOMMUNEDELPLAN**  
**E18 Tvedestrand - Risør**  
 Med tilhørende planbestemmelser  
 NV42E18TG-PLA-R001

Arealplan-ID: 4213\_184  
 Forslagsstiller: NyeVeier

**SAKSBEHANDLING ETTER PLAN- OG BYGNINGSLOVEN**

SAKS-NR	DATO	SIGN
19.03.2026	Revisjon etter høring og offentlig ettersyn	
<b>Kommunestyret sitt vedtak</b>		
2. gangs behandling		
2. periode for høring fra 26.06.2025 til 10.10.2025.		
1. periode for høring fra 02.07.2021 til 15.09.2021.		
Kunngjøring av oppstart av planarbeid		
	28.08.2020	
PLANEN ER UTARBEIDET AV: <b>SWECO</b>		
TEGN NR	DATO	SIGN.
R001	17.06.2025	
BEKREFT	PLANSJEFEN	TITTEL



**Tegnforklaring**

**Kommuneplanens arealdel**

**Arealgrenser**  
Planens begrensning: - - - - -

**Kommuneplaner PBL 2008**

**§11-8 - Hensynssoner**  
Båndlegging for regulering etter PBL: [H710]

**Bestemmelseområder**

Kryss: [ #B\_1 ]  
Tverrforbindelse: [ #B\_2 ]  
Bru: [ #B\_3 ]  
Tunnel: [ #B\_4 ]  
Faunapassasje: [ #B\_5 ]  
Naturmangfold: [ #B\_6 ]  
Kulturminne: [ #B\_7 ]

**Linjesymbol**

Bestemmelsegrense: - - - - -  
Grense for båndleggingszone: - - - - -

**§11-7. Nr. 2 - Samferdselsanlegg og teknisk infrastruktur**

Tunnel: [Red dashed line]  
Hovedveg: [Red solid line]  
Bru: [Red dashed line]

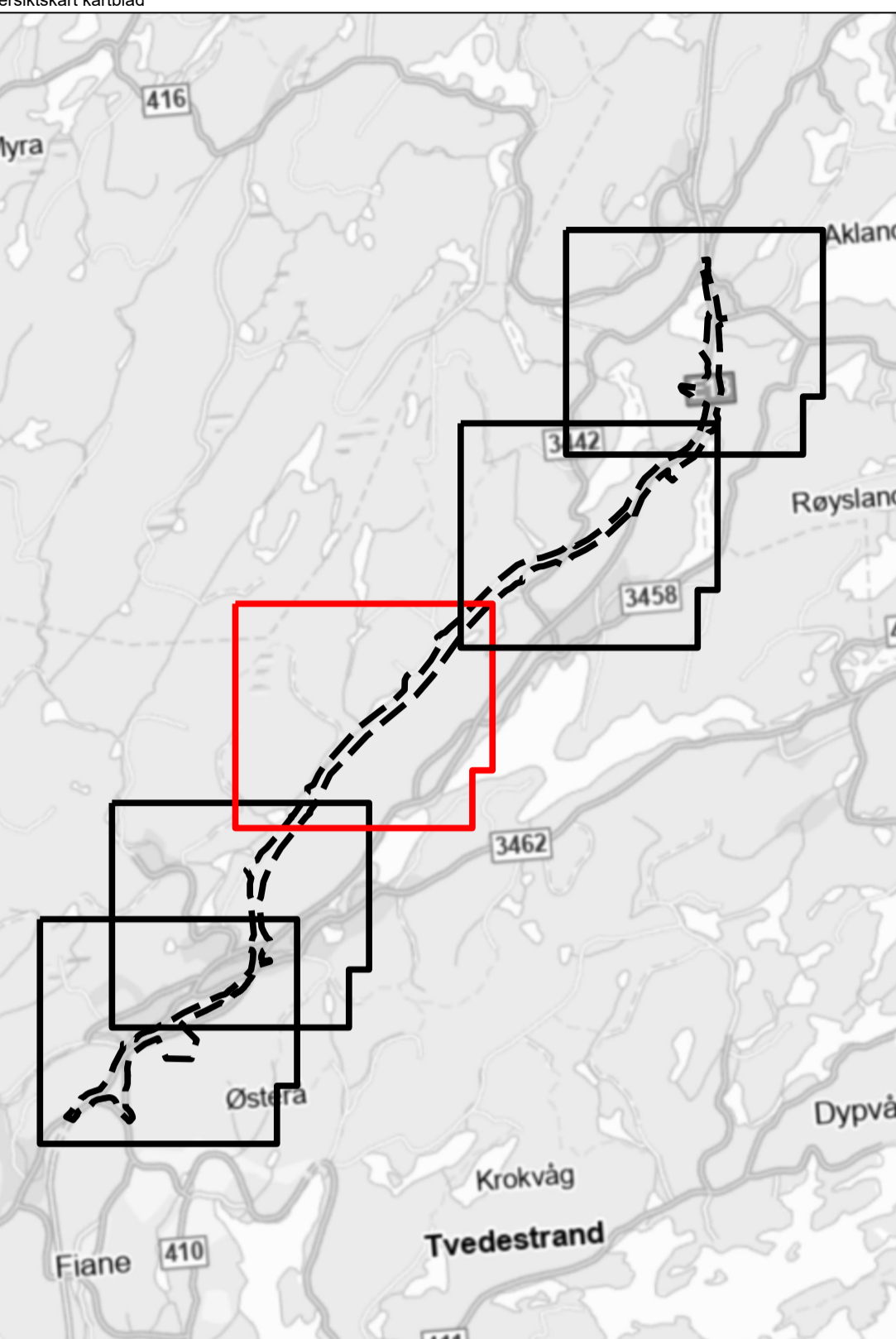
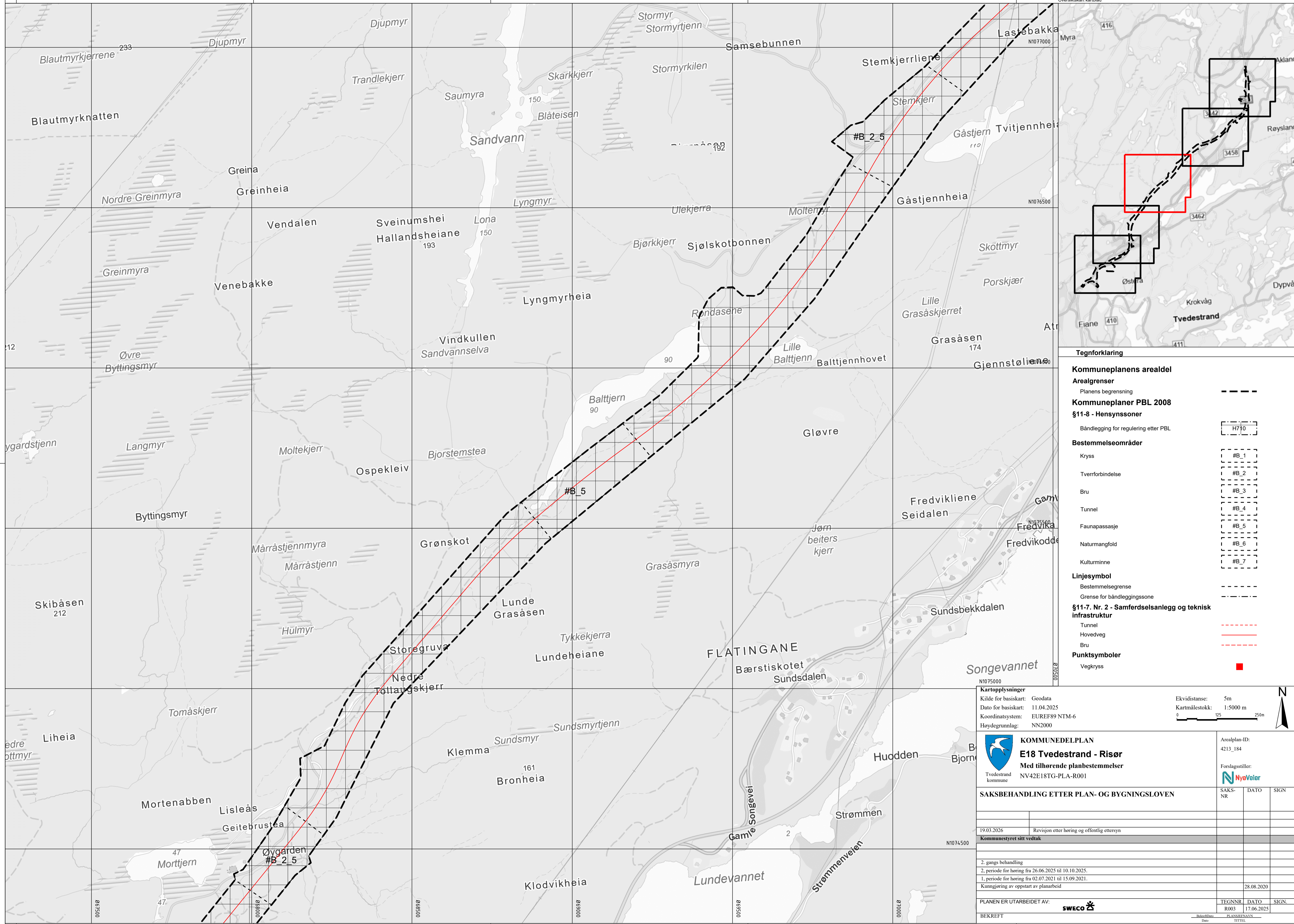
**Punktsymboler**

Vegkryss: [Red square]

**Kartopplysninger**  
Kilde for basiskart: Geodata  
Dato for basiskart: 11.04.2025  
Koordinatsystem: EUREF89 NTM-6  
Høydegrunnlag: NN2000

Ekvidistanse: 5m  
Kartmålestokk: 1:5000 m  
0 125.0 250m

<b>KOMMUNEDELPLAN</b> <b>E18 Tvedestrand - Risør</b> Med tilhørende planbestemmelser NV42E18TG-PLA-R001		Arealplan-ID: 4213_184  Forslagsstiller: 
<b>SAKSBEHANDLING ETTER PLAN- OG BYGNINGSLOVEN</b>		SAKS-NR DATO SIGN
19.03.2026	Revisjon etter høring og offentlig ettersyn	
<b>Kommunestyret sitt vedtak</b>		
2. gangs behandling 2. periode for høring fra 26.06.2025 til 10.10.2025. 1. periode for høring fra 02.07.2021 til 15.09.2021. Kunngjøring av oppstart av planarbeid		
		28.08.2020
PLANEN ER UTARBEIDET AV:		TEGN NR. DATO. SIGN. R002 17.06.2025
BEKREFT		PLANSJEFEN TITTEL



**Tegnforklaring**

**Kommuneplanens arealdel**

**Arealgrenser**  
Planens begrensning: - - - - -

**Kommuneplaner PBL 2008**

**§11-8 - Hensynsoner**  
Båndlegging for regulering etter PBL: [H710]

**Bestemmelseområder**

Kryss: [dashed box] #B\_1  
 Tverrforbindelse: [dashed box] #B\_2  
 Bru: [dashed box] #B\_3  
 Tunnel: [dashed box] #B\_4  
 Faunapassasje: [dashed box] #B\_5  
 Naturmangfold: [dashed box] #B\_6  
 Kulturminne: [dashed box] #B\_7

**Linjesymbol**

Bestemmelsegrense: - - - - -  
 Grense for båndleggingszone: - - - - -

**§11-7. Nr. 2 - Samferdselsanlegg og teknisk infrastruktur**

Tunnel: [dashed line]  
 Hovedveg: [solid line]  
 Bru: [dashed line]

**Punktsymboler**

Vegkryss: [red square]

**Kartopplysninger**

Kilde for basiskart: Geodata  
 Dato for basiskart: 11.04.2025  
 Koordinatsystem: EUREF89 NTM-6  
 Høydegrunnlag: NN2000

Ekvidistanse: 5m  
 Kartmålestokk: 1:5000 m

**KOMMUNEDELPLAN**  
**E18 Tvedestrand - Risør**  
 Med tilhørende planbestemmelser  
 NV42E18TG-PLA-R001

Arealplan-ID: 4213\_184  
 Forslagsstiller: NyeVeier

**SAKSBEHANDLING ETTER PLAN- OG BYGNINGSLOVEN**

SAKS-NR	DATO	SIGN
19.03.2026	Revisjon etter høring og offentlig ettersyn	

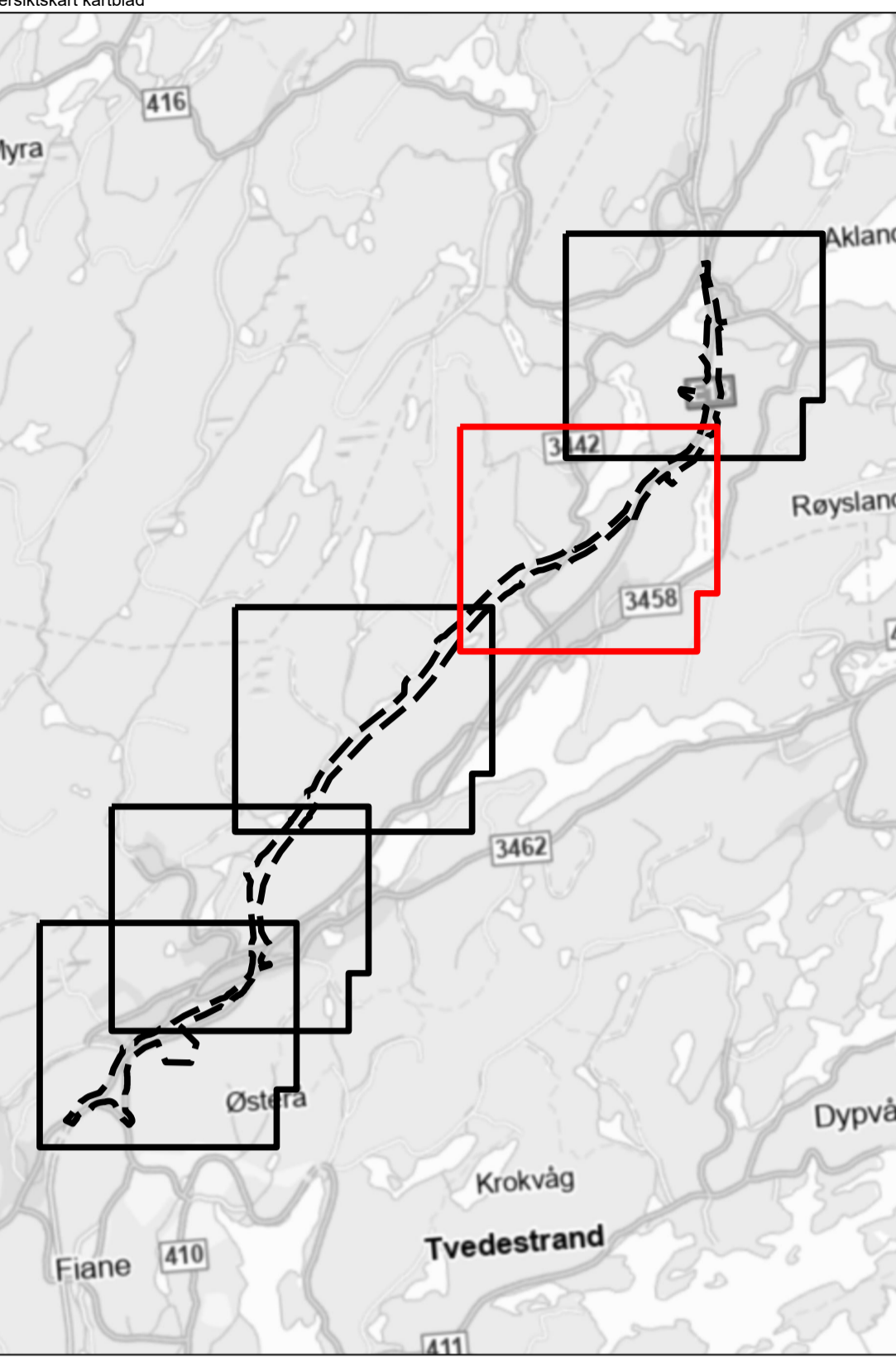
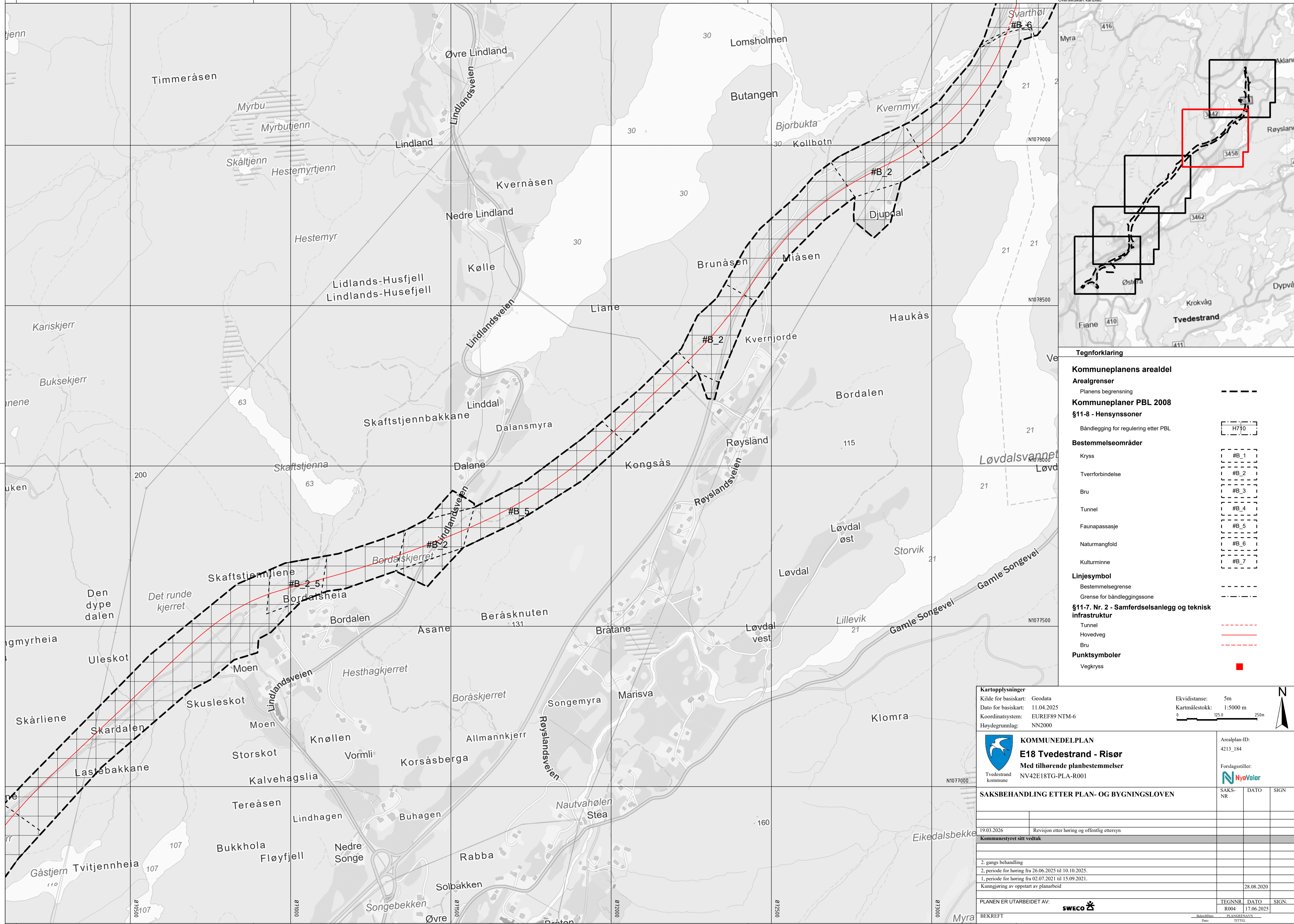
Kommunestyret sitt vedtak

2. gangs behandling	1. periode for høring fra 02.07.2021 til 15.09.2021.	28.08.2020

PLANEN ER UTARBEIDET AV: **SWECO**

TEGN NR	DATO	SIGN.
R003	17.06.2025	

BEKREFT



**Tegnforklaring**

**Kommuneplanens arealdel**

**Arealgrenser**  
Planens begrensning: - - - - -

**Kommuneplaner PBL 2008**

**§11-8 - Hensynssoner**  
Båndlegging for regulering etter PBL: [H710]

**Bestemmelseområder**

Kryss: [dashed box] #B\_1  
 Tverrforbinding: [dashed box] #B\_2  
 Bru: [dashed box] #B\_3  
 Tunnel: [dashed box] #B\_4  
 Faunapassasje: [dashed box] #B\_5  
 Naturmangfold: [dashed box] #B\_6  
 Kulturminne: [dashed box] #B\_7

**Linjesymbol**

Bestemmelsegrense: - - - - -  
 Grense for båndleggingssone: - · - · -

**§11-7. Nr. 2 - Samferdselsanlegg og teknisk infrastruktur**

Tunnel: [red dashed line]  
 Hovedveg: [red solid line]  
 Bru: [red dashed line]

**Punktsymboler**

Vegkryss: [red square]

**Kartopplysninger**

Kilde for basiskart: Geodata  
 Dato for basiskart: 11.04.2025  
 Koordinatsystem: EUREF89 NTM-6  
 Høydegrunnlag: NN2000

Ekvidistanse: 5m  
 Kartmålestokk: 1:5000 m

**KOMMUNEDELPLAN**  
**E18 Tvedestrand - Risør**  
 Med tilhørende planbestemmelser

Tvedestrand kommune  
 NV42E18TG-PLA-R001

Arealplan-ID: 4213\_184  
 Forslagsstiller: NyeVeier

**SAKSBEHANDLING ETTER PLAN- OG BYGNINGSLOVEN**

SAKS-NR	DATO	SIGN
19.03.2026	Revisjon etter høring og offentlig ettersyn	
<b>Kommunestyret sitt vedtak</b>		
2. gangs behandling		
2. periode for høring fra 26.06.2025 til 10.10.2025.		
1. periode for høring fra 02.07.2021 til 15.09.2021.		
Kunngjøring av oppstart av planarbeid		
		28.08.2020
PLANEN ER UTARBEIDET AV: <b>SWECO</b>		
TEGNNR	DATO	SIGN.
R004	17.06.2025	
BEKREFT		