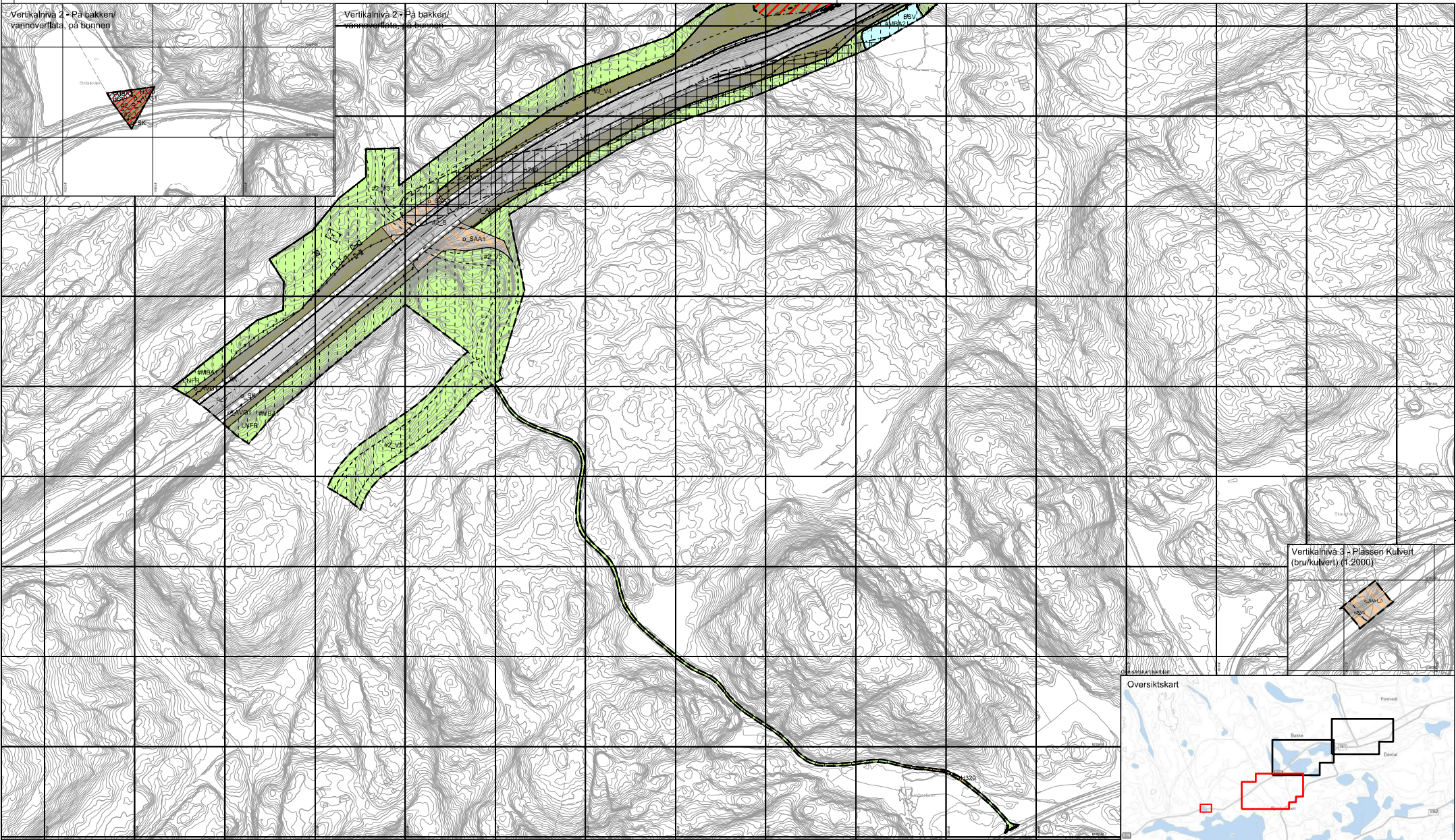
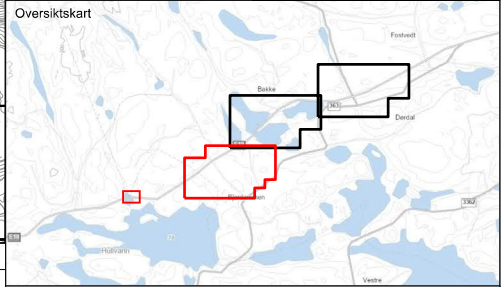


Vertikalnivå 2 - På bakken/
vannoverflate, på bunnen

Vertikalnivå 2 - På bakken/
vannoverflate, på bunnen



Vertikalnivå 3 - Plassen Kulvert
(bru/kulvert) (1:2000)



Tegnforklaring

Reguleringsplan PBL 2008
§12-5. Nr. 1 - Bebyggelse og anlegg

- BA Bebyggelse og anlegg
- V Veg
- KV Kjørøveg
- GG Gangveg/gangareal
- AVT Annen veggrunn, teknisk anlegg
- AVG Annen veggrunn - grøntareal
- SK Samferdselsanlegg og teknisk infrastruktur kombinert i samsvær med angitte bestemmelser.
- SAA Samferdselsanlegg eller teknisk infrastruktur kombinert med andre angitte hovedformål.

§12-5. Nr. 5 - Landbruks-, natur- og friluftsmål samt reindrift

- LNFR LNFR areal for nødvendige tiltak for landbruk og reindrift og gårdsstrukturert næringsviskssomhet basert på gårdens ressursgrunnlag
- N Naturformål
- BSV Bruk og vern av sjø og vassdrag med tilhørende strandsone
- VAA Bruk og vern av sjø og vassdrag med eller uten tilhørende strandsone kombinert med andre angitte hovedformål.
- §12-6 - Hensynssoner**
- 119_0 Ras- og skredfare
- 119_1 Flomfare
- 119_2 Bevaring naturmiljø
- 119_3 Bevaring kulturmiljø
- 119_4 Båndlegging etter lov om naturvern

- 117_0 Båndlegging etter lov om kulturminner
- 117_1 Båndlegging etter andre lover
- §12-7 - Bestemmelsesområder**
- #2_B Handlingsrom brukkulvert
- #2_BK Onnlegg bek
- #2_S Handlingsrom rør
- #2_S Støyskjermingsstiltak
- #2_V Handlingsrom veg
- #12_1 Undersøkelse av grunnforurensning
- #12_2 Undersøkelse av grunnforurensning ved inngrep i grunnen
- #12_Dm Krav om nærmere undersøkelser, overvåking og tilpassing av veikranger
- #12_A Midlertidig bygge- og anleggsområde

- Linjesymbol**
- Plangrense
 - Formålgrense
 - Bestemmelsegrense
 - Midlertidig bygge- og anleggsgrense
 - Grense for farezone
 - Grense for angitt hensynssone
 - Grense for båndleggingsone
 - Bebyggelse som forutsettes fjernet
 - Regulert sentierlinje
 - Fritsiktlinje
 - Regulert støyskjerm
 - Sikringsgerde

- Punktsymboler**
- Vegtøsingfysisisk sperre
 - Avkjørsel - både inn og utkjørsel

Kilde for basiskart: Geovekst
 Dato for basiskart: 22.08.2024
 Ekvivalens: 1m
 Kartmålestokk: 1:2000

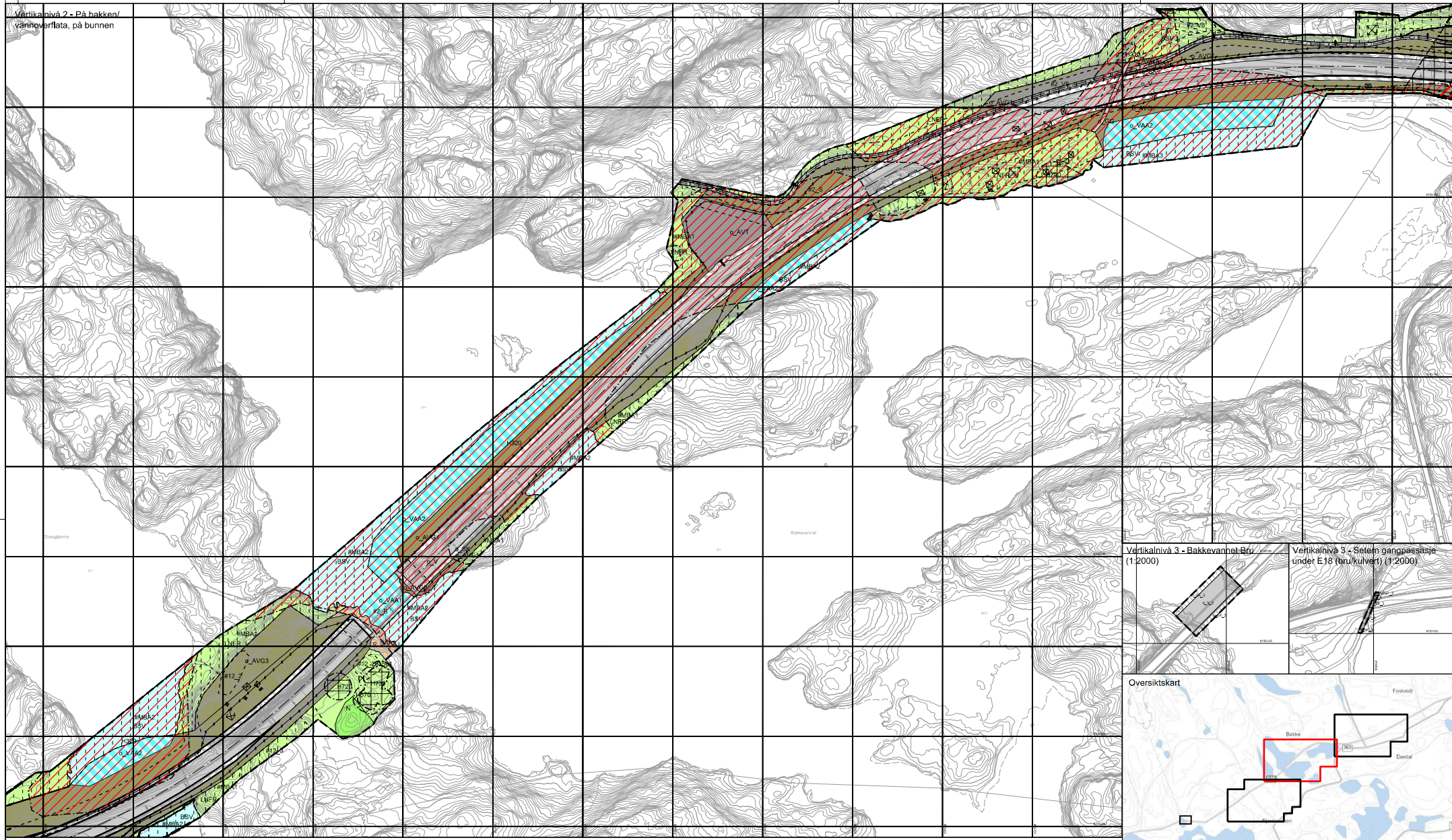


Revisjon	Dato	Saksnr.	Signatur
Revisjon etter offentlig ettersyn	09.03.2026		noersa

Detaljregulering for E18 Kragerø - Bamble		Nasjonal PlanID:	3813_369
Planark: Bamble kommune		Kartgrunnlag:	Geovekst
NV-40E18KB-PLA-R002		Kartreferanse:	EURF89 NTM Sone 9
		Høydegrunnlag:	NN2000

Saksbehandling i følge plan- og bygningsloven	Dato	Saksnr.	Signatur
Kommisjons oppstart av reguleringsplanarbeid	28.08.2020		
1. Periode for høring og offentlig ettersyn	02.07.21-15.09.21		
2. Periode for høring og offentlig ettersyn	24.01.25-21.03.25		

Oversiktskart kartleid		Dato:	11/2024	Utarbeid av:	Sweco Norge AS	Tegningsnummer:	R001
Bamble kommune		NyeVeier		Saksbehandler:			



Tegnforklaring

Reguleringsplan PBL 2008

§12-5. Nr. 1 - Bebyggelse og anlegg

BA Bebyggelse og anlegg

V Veg

KV Kjørøveg

GG Gangveg/gangareal

AVT Annen veggrunn, teknisk anlegg

AVG Annen veggrunn - grantareal

SK Samferdselsanlegg og teknisk infrastruktur kombinert i samsvar med angitte bestemmelser.

SAA Samferdselsanlegg eller teknisk infrastruktur kombinert med andre angitte hovedformål.

§12-5. Nr. 5 - Landbruks-, natur- og friluftformål samt reindrift

LNFR LNFR areal for nødvendige tiltak for landbruk og reindrift og gårdsstyrt næringsvirksomhet basert på gårdens ressursgrunnlag

N Naturformål

§12-5. Nr. 6 - Bruk og vern av sjø og vassdrag med tilhørende strandsone

BSV Bruk og vern av sjø og vassdrag med tilhørende strandsone

VAA Bruk og vern av sjø og vassdrag med eller uten tilhørende strandsone kombinert med andre angitte hovedformål.

§12-6 - Hensynsoner

H19_0 Ras- og skredfare

H20_0 Flomfare

H21_0 Bevaring naturmiljø

H22_0 Bevaring kulturmiljø

H23_0 Båndlegging etter lov om naturvern

§12-7 - Bestemmelsesområder

#2_B Handlingsrom brukulvert

#2_BK Ontlegging bekk

#2_R Handlingsrom rør

#2_S Støyskjermingsstiltak

#2_V Handlingsrom veg

#12_U Undersøkelse av grunnforurensning

#12_Um Undersøkelse av grunnforurensning ved inngrep i grunnen

#12_Dm Krav om nærmere undersøkelser, overvåking og klargjøring av veikranger

#12_B Midlertidig bygge- og anleggsområde

Båndlegging etter lov om kulturminner

Båndlegging etter andre lover

Linjesymbol

Plangrense

Formålsgrense

Bestemmelsegrense

Midlertidig bygge- og anleggsgrense

Grense for faresone

Grense for angitt hensynsone

Grense for båndleggingsone

Bebyggelse som forutsettes fjernet

Regulert sentierlinje

Friskiltlinje

Regulert støyskjerm

Sikringsgerde

Punktsymboler

Vegstengingslysisisk sperre

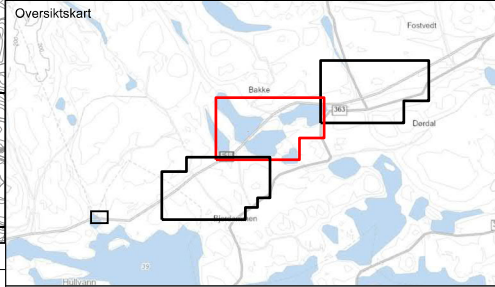
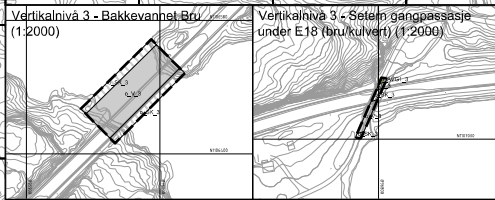
Avkjørsel - både inn og utkjørsel

Kilde for basiskart: Geovekst

Dato for basiskart: 22.08.2024

Ekvivalens: 1m

Kartmålestokk: 1:2000

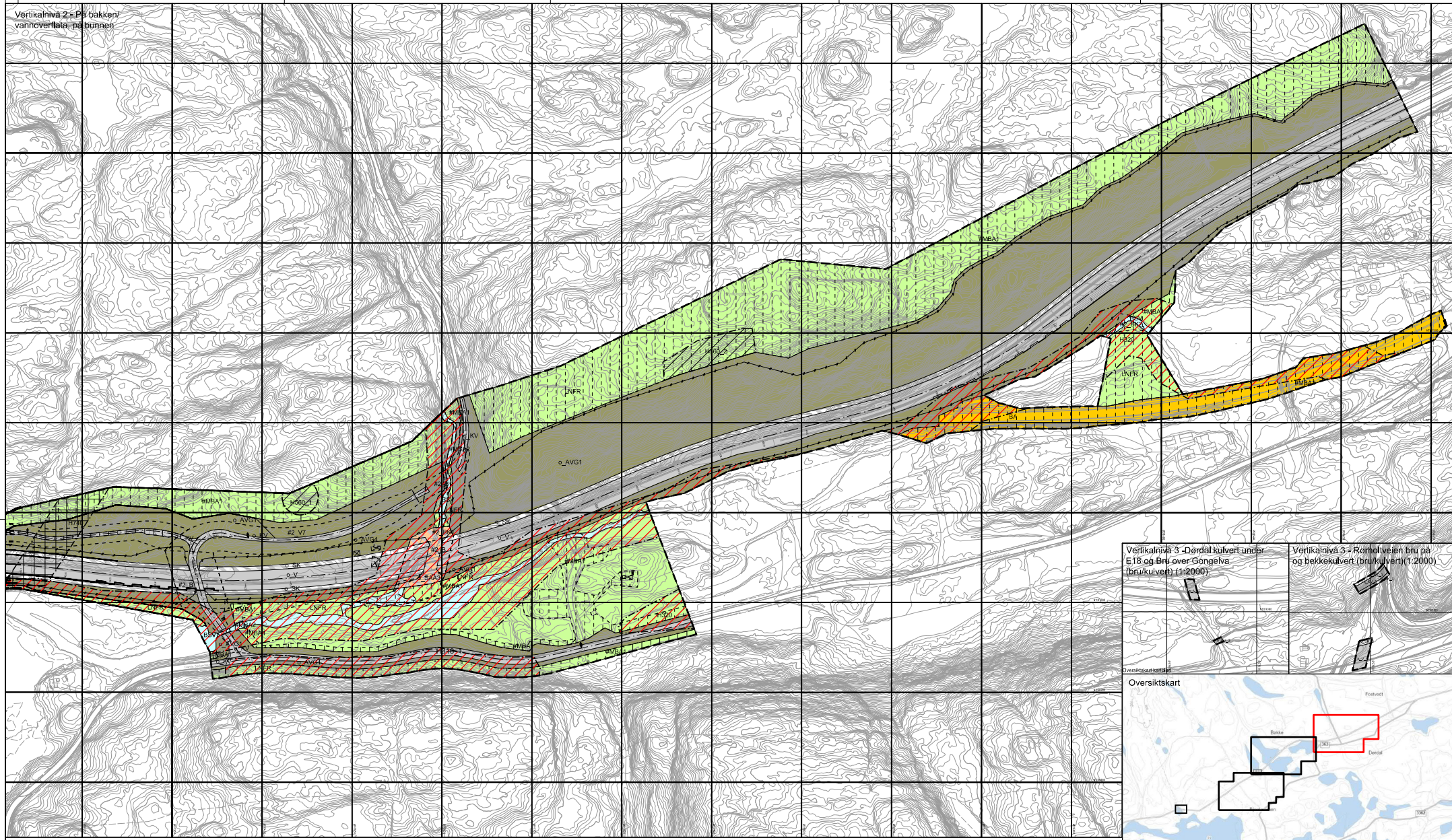


Revisjon	Dato	Saksnr.	Signatur
Revisjon etter offentlig ettersyn	09.03.2026		noersa

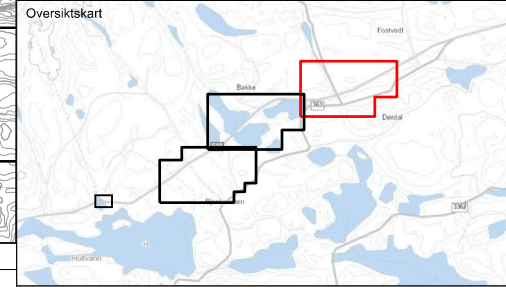
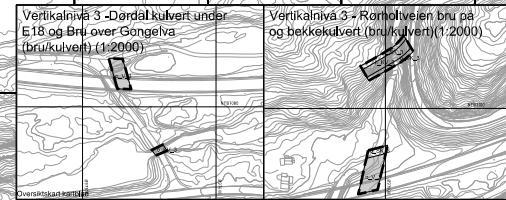
Detaljregulering for E18 Kragerø - Bamble		Nasjonal PlanID:	3813_369
Planlar Bamble kommune		Kartgrunnlag:	Geovekst
NV-40E/INKB-PLA-R002		Kartreferanse:	EUREF89 NTM Sone 9
		Høydegrunnlag:	NN2000

Saksbehandling i følge plan- og bygningsloven	Dato	Saksnr.	Signatur
Kanngjøring oppstart av reguleringsplanarbeid	28.08.2020		
1. Periode for høring og offentlig ettersyn	02.07.21-15.09.21		
2. Periode for høring og offentlig ettersyn	24.01.25-21.03.25		

Date: 11/2024	Utarbeid av: Sveco Norge AS	Tegningsnummer: R002
		Saksbehandler:



Vertikalnivå 2 - På bakken/
vannoverflata, på bunnen



Tegnforklaring

Reguleringsplan PBL 2008

§12-5. Nr. 1 - Bebyggelse og anlegg

BA Bebyggelse og anlegg

§12-5. Nr. 2 - Samferdselsanlegg og teknisk infrastruktur

V Veg

KV Kjørveg

GG Gangveg/gangareal

AVT Annen veggrunn, teknisk anlegg

AVG Annen veggrunn - grantareal

SK Samferdselsanlegg og teknisk infrastruktur kombinert i samverk med angitte bestemmelser.

SAA Samferdselsanlegg eller teknisk infrastruktur kombinert med andre angitte hovedformål.

§12-5. Nr. 5 - Landbruks-, natur- og friluftsmål samt reindrift

LNFR LNFR areal for nødvendige tiltak for landbruk og reindrift og gærsketvirket næringsvirksomhet basert på gårdens ressursgrunnlag

N Naturformål

§12-5. Nr. 6 - Bruk og vern av sjø og vassdrag med tilhørende strandsone

BSV Bruk og vern av sjø og vassdrag med tilhørende strandsone

VAA Bruk og vern av sjø og vassdrag med tilhørende strandsone kombinert med andre angitte hovedformål.

§12-6 - Hensynsoner

119/0 Ras- og skredfare

119/1 Flomfare

119/2 Bevaring naturmiljø

119/3 Bevaring kulturmiljø

119/4 Båndlegging etter lov om naturvern

§12-7 - Bestemmelsesområder

#2_B Handlingsrom bruk/kulvert

#2_BK Ontlegging bekk

#2_R Handlingsrom rør

#2_S Støyskjermingsstiltak

#2_V Handlingsrom veg

#12_1 Undersøkelse av grunnforurensning

#12_2 Undersøkelse av grunnforurensning ved inngrep i grunnen

#12_Dm Krav om nærmere undersøkelser, overvåking og klargjøring av veikranger

#12_BA Midlertidig bygge- og anleggsområde

Linjesymbol

Plangrense

Formålsgrense

Bestemmelsegrense

Midlertidig bygge- og anleggsgrense

Grense for faresone

Grense for angitt hensynsone

Grense for båndleggingsone

Bebyggelse som forutsettes fjernet

Regulert sentierlinje

Frisiklinje

Regulert støyskjerm

Sikringsgerde

Punktsymboler

Vegstengingslysskierperre

Avkjørsel - både inn og utkjørsel

Kilde for basiskart: Geovekst

Dato for basiskart: 22.08.2024

Ekvivalens: 1m

Kartmålstokk: 1:2000

0 50 100m

Revisjon	Dato	Saksnr.	Signatur
Revisjon etter offentlig ettersyn	09.03.2026		noersa

Detaljregulering for E18 Kragerø - Bamble		Nasjonal PlanID:	3813_369
Planlar Bamble kommune		Kartgrunnlag:	Geovekst
NV40E1NK8-PLA-R002		Kartreferanse:	EUREF89 NTM Sone 9
		Haydegrunnlag:	NN2000

Saksbehandling i følge plan- og bygningsloven	Dato	Saksnr.	Signatur
Kanngjøring oppstart av reguleringsplanarbeid	28.08.2020		
1. Periode for høring og offentlig ettersyn	02.07.21-15.09.21		
2. Periode for høring og offentlig ettersyn	24.01.25-21.03.25		
Vedtak kommunestyret			

		Dato: 11/2024	Utarbeidet av: Svein Nerg AS	Tegningsnummer: R003
Bamble kommune	NyeVeier		Saksbehandler:	