15.12 | 21

Plankart til høring
Kommunedelplan E16 Kongsvinger-E6

Ullensaker kommune - Nes kommune – Sør-Odal kommune – Kongsvinger kommune

Oppdragsnr:	AV: 627022 / NV: 119102
Oppdragsnavn:	E16 Kongsvinger-E6
Dokument nr.:	Dok-E-002
Filnavn	Kommunedelplan E16 Kongsvinger-E6, plankart til høring

Revisjonsoversikt

Revisjon	*Dato*	*Revisjon gjelder*	*Utarbeidet av*	*Kontrollert av*	*Godkjent av*
01	15.12.2021	Høringsutkast	T. Nestande	K. Lande	K. K. Galleberg

LISTE OVER PLANKART

PLAN-ALTERNATIV	NAVN PÅ KARTBLAD	KU-ALTERNATIV	KOMMUNE	SIST REVIDERT	SIDE
AH	Hovimoen - Låveggåsen	AH40-90	Ullensaker	15.12.2021	4
	Låveggåsen-Rønnål, variant nordlig Vorma-kryssing	AH40-60	Nes	15.12.2021	5
	Låveggåsen-Rønnål, variant sørlig Vorma-kryssing	AH60-90	Nes	15.12.2021	6
	Rønnål-Velta	AH40-90	Nes	15.12.2021	7
	Velta-Slomarka,variant nord for Skarnes	AH40, AH70	Sør-Odal	15.12.2021	8
	Velta-Slomarka,variant sør for Skarnes, i dagen	AH50, AH80	Sør-Odal	15.12.2021	9
	Velta-Slomarka,variant sør for Skarnes, tunnel	AH60, AH90	Sør-Odal	15.12.2021	10
CN	Nybakk-Gulli	CN40-60	Ullensaker, Nes	15.12.2021	11
	Gulli-Knefallsmåsan	CN40-60	Nes	15.12.2021	12
	Knefallsmåsan-Kolsrudberget	CN40-60	Sør-Odal	15.12.2021	13
	Kolsrudberget-Galterudhøgda	CN40-60	Sør-Odal	15.12.2021	14
	Grasåsen-Fulu	CN40	Sør-Odal	15.12.2021	15
	Galterudhøgda-Kurudsand	CN50	Sør-Odal, Kongsvinger	15.12.2021	16
	Galterudhøgda-Kurudsand/rv.2 N	CN60	Sør-Odal, Kongsvinger	15.12.2021	17
FN	Nybakk-Tesifallet	FN31	Ullensaker,Nes	15.12.2021	18
	Tesifallet-Gulltjennsmåsan	FN31	Nes	15.12.2021	19
	Gulltjennsmåsan-Ullern	FN31	Nes, Sør-Odal	15.12.2021	20
	Ullern-Slomarka	FN31	Sør Odal	15.12.2021	21

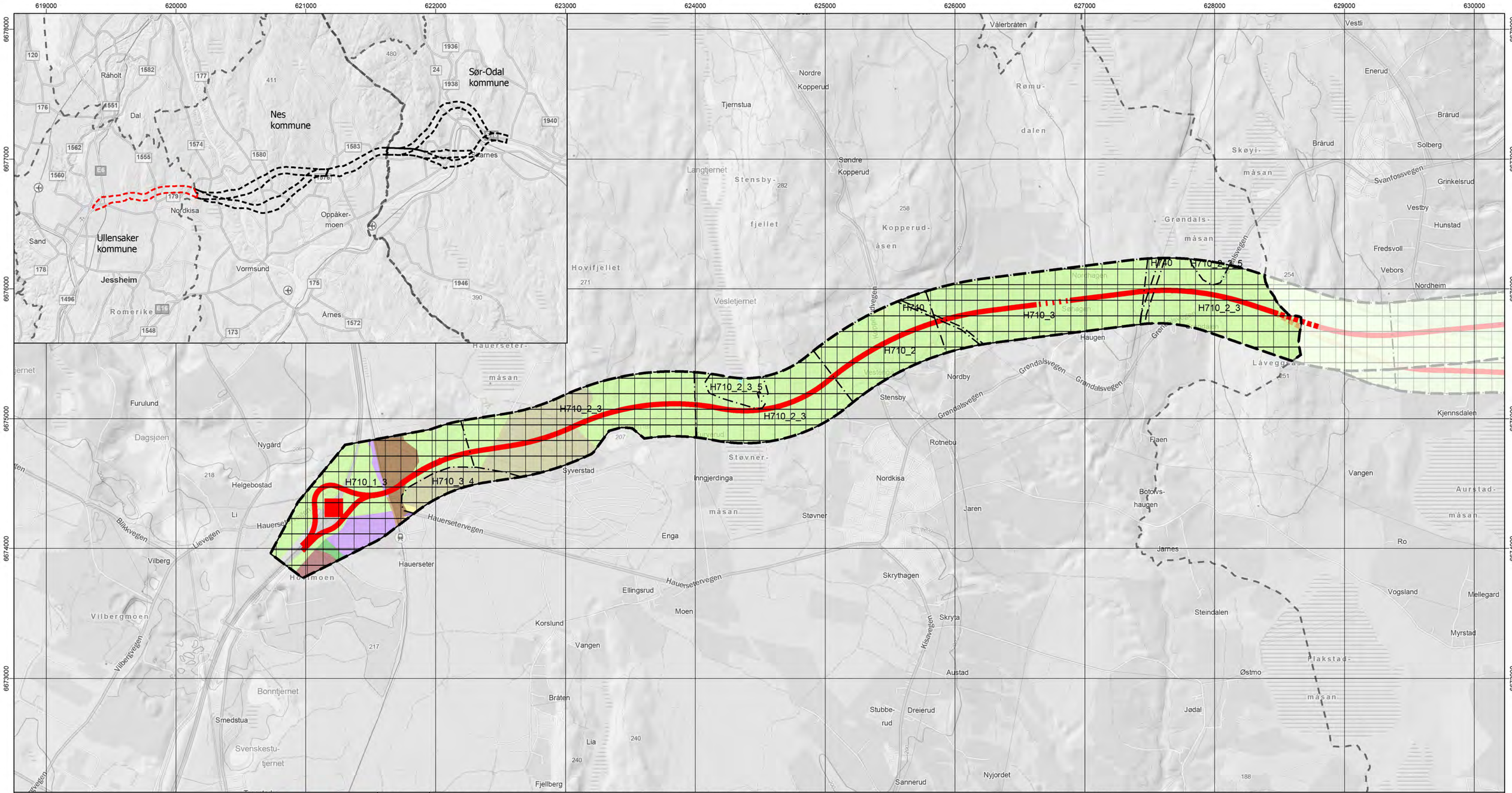

Forslagsstiller:

Interkommunalt plansamarbeid E16 Kongsvinger-E6

Kommunedelplan E16 Kongsvinger - E6

Planalternativ AH, Hovimoen - Låveggåsen

Rev. nr:	01
Intern:	01
Dato:	15.12.2021
Rev. dato:	

SAKSBEHANDLING IFLG. PLAN- OG BYGNINGSLOVEN		SAKSNR.	DATO	SIGN.
Kunngjøring om oppstart av planarbeid			22.05.2020	
	ARK.NR.	SAKSNR.	DATO	SIGN.

PBL § 11-7 AREALFORMÅL (Eksisterende formål som i gjeldende kommuneplan)

1. Bebyggelse og anlegg
- Boligbebyggelse, nåv.
- Boligbebyggelse, framt.
- Råstoffutvinning, nåv.
- Næringsvirksomhet, nåv.
- Næringsvirksomhet, framt.
- Idrettsanlegg, nåv.
- Andre typer beb., anl., nåv.
- Andre typer beb., anl., framt.

2. Samferdselsanlegg og teknisk infrastruktur
- Veg, nåv.
- Veg, framt.
- Bane, nåv.

3. Grønnstruktur
- Friområde, nåv.

4. Forsvaret
- Forsvar, nåv.

5. Landbruks-, natur- og friluftsformål samt reindrift
- LNRF, tiltak for stedb. næring, nåv.
- LNRF, spredt boligbeb., nåv.
- LNRF, spredt boligbeb., framt.

6. Bruk og vern av sjø og vassdrag med tilhørende strandsone
- Bruk og vern, sjø, vassdr., strands., nåv.
- Sjø og vassdr., friluftsomr., nåv.
- Bruk og vern, sjø, vassdr., strands., framt.

PBL § 11-8 HENSYNSSONER

d. Båndleggingssone

H710 - Båndlegging etter PBL

Særskilte bestemmelser vedr.:
H710_1 - Kryss og lokalveier
H710_2 - Friluftsliv og nærmiljø
H710_3 - Faunapassasjer
H710_4 - Kulturarv
H710_5 - Naturmangfold
H710_6 - Tunnel
H710_8 - Kryssing av Vorma

H740 - Båndlegging etter energiloven

JURIDISKE LINJER
- Planens avgrensing
- Hensynssonegrense

ILLUSTRERENDE EKSEMPELLINJE
- Eksempellinje - vei i dagen
- Eksempellinje - vei på bru
- Eksempellinje - vei i tunnel
- Eksempellinje - kryss

N

Målestokk (A2) 1:20000
Ekvidistanse 20 m

0 250 500 1 000 1 500 m

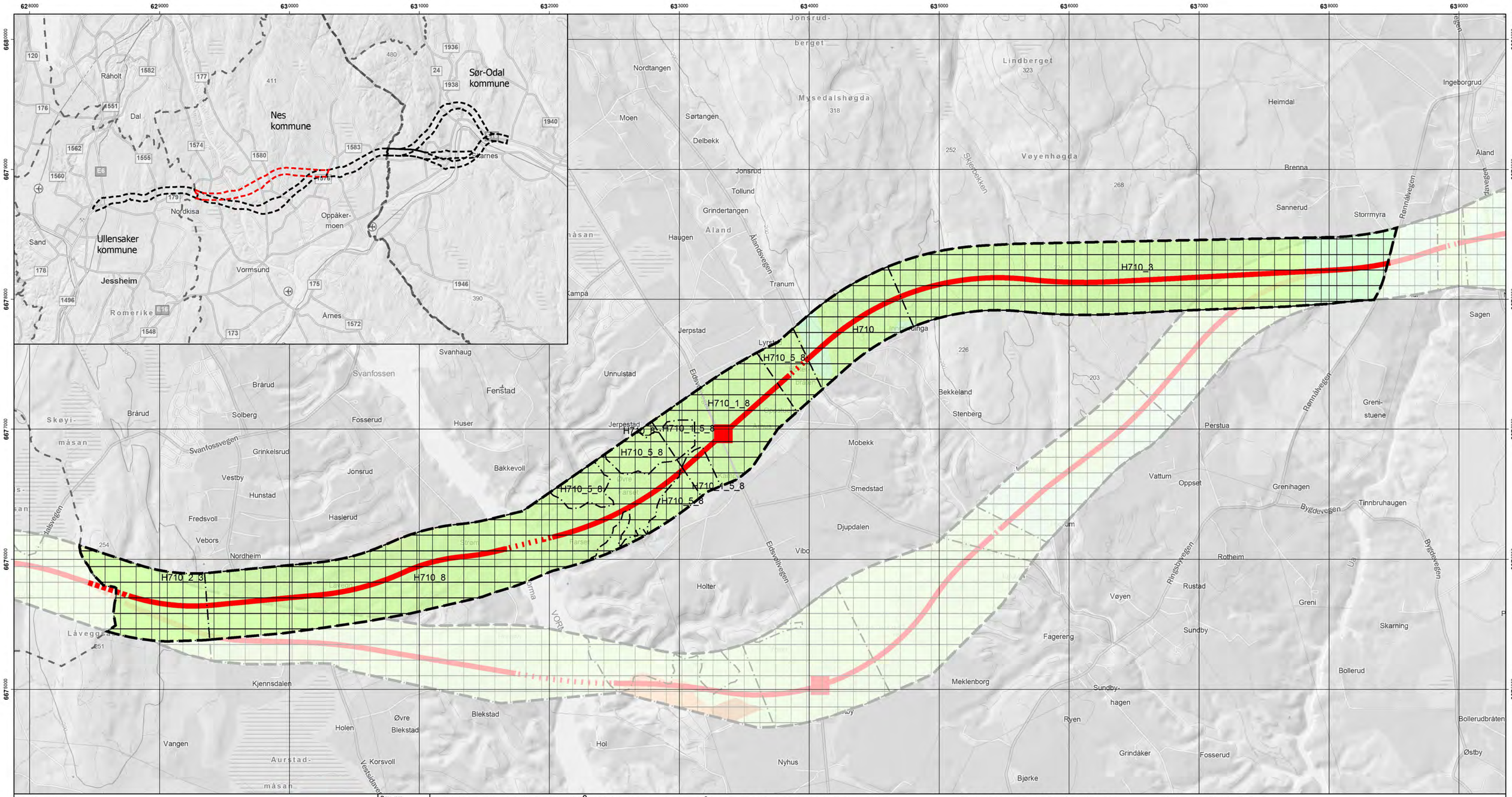

Forslagsstiller:

Interkommunalt plansamarbeid E16 Kongsvinger-E6

Rev. nr: 01
Intern: 01
Dato: 15.12.2021
Rev. dato:

Kommunedelplan E16 Kongsvinger - E6

Planalternativ AH, Låveggåsen - Rønnål
Variant nordlig Vorma-kryssing

SAKSBEHANDLING IFLG. PLAN- OG BYGNINGSLOVEN		SAKSNR.	DATO	SIGN.
Kunngjøring om oppstart av planarbeid			22.05.2020	
	ARK.NR.	SAKSNR.	DATO	SIGN.

PBL § 11-7 AREALFORMÅL (Eksisterende formål som i gjeldende kommuneplan)

1. Bebyggelse og anlegg
- Boligbebyggelse, nåv.
- Boligbebyggelse, framt.
- Råstoffutvinning, nåv.
- Næringsvirksomhet, nåv.
- Næringsvirksomhet, framt.
- Idrettsanlegg, nåv.
- Andre typer beb., anl., nåv.
- Andre typer beb., anl., framt.

2. Samferdselsanlegg og teknisk infrastruktur
- Veg, nåv.
- Veg, framt.
- Bane, nåv.

3. Grønnstruktur
- Friområde, nåv.

4. Forsvaret
- Forsvar, nåv.

5. Landbruks-, natur- og friluftsformål samt reindrift
- LNRF, tiltak for stedb. næring, nåv.
- LNRF, spredt boligbeb., nåv.
- LNRF, spredt boligbeb., framt.

6. Bruk og vern av sjø og vassdrag med tilhørende strandsone
- Bruk og vern, sjø, vassdr., strands., nåv.
- Sjø og vassdr., friluftsomr., nåv.
- Bruk og vern, sjø, vassdr., strands., framt.

PBL § 11-8 HENSYNSSONER

d. Båndleggingssone
- H710 - Båndlegging etter PBL

Særskilte bestemmelser vedr.:
H710_1 - Kryss og lokalveier
H710_2 - Friluftsliv og nærmiljø
H710_3 - Faunapassasjer
H710_4 - Kulturarv
H710_5 - Naturmangfold
H710_6 - Tunnel
H710_8 - Kryssing av Vorma

- H740 - Båndlegging etter energiloven

JURIDISKE LINJER
- Planens avgrensing
- Hensynssonegrense

ILLUSTRERENDE EKSEMPELLINJE
- Eksempellinje - vei i dagen
- Eksempellinje - vei på bru
- Eksempellinje - vei i tunnel
- Eksempellinje - kryss

Målestokk (A2) 1:20000
Ekvidistanse 20 m

N

0 250 500 1 000 1 500 m

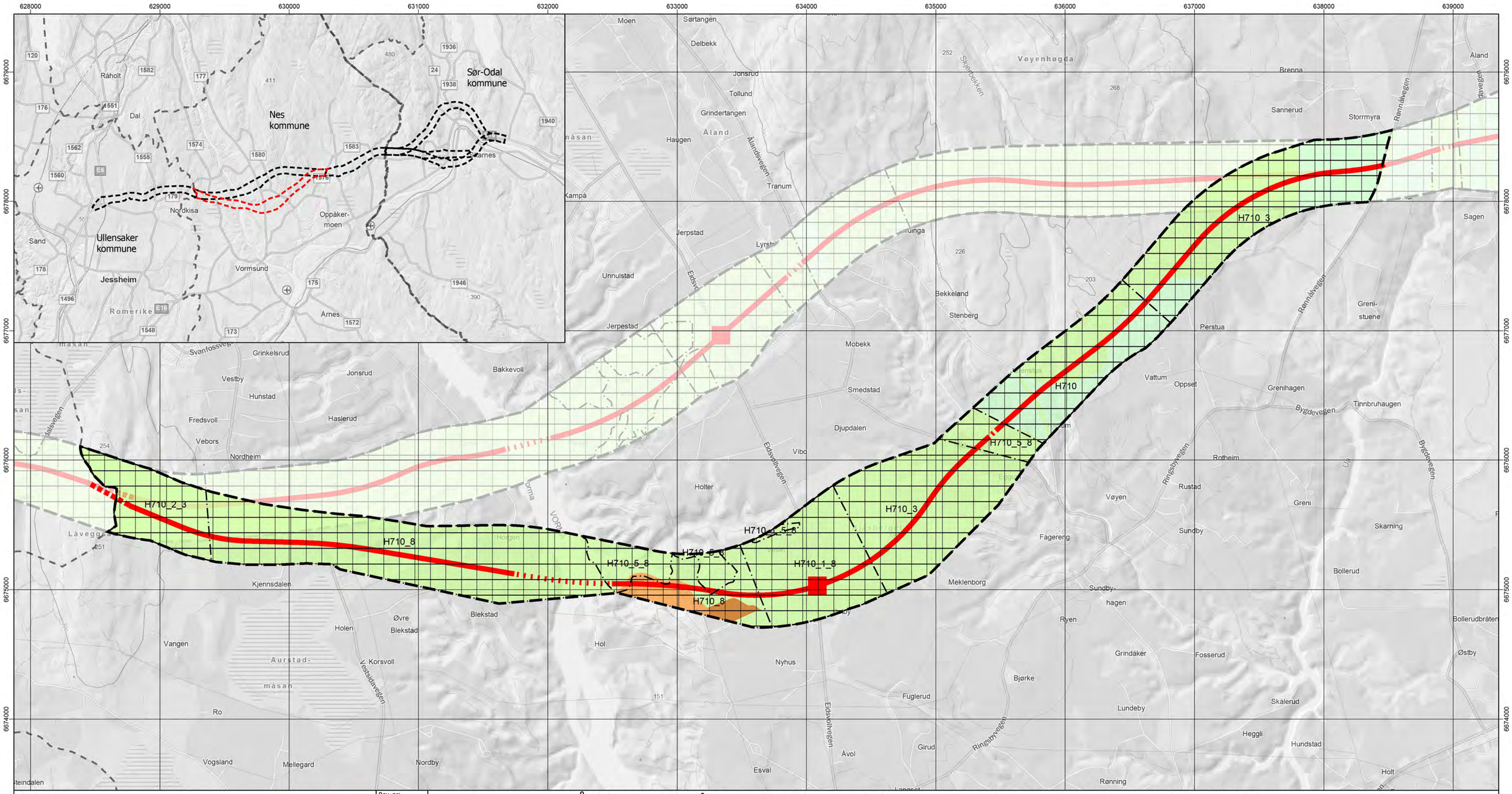

Forslagsstiller:

Interkommunalt plansamarbeid E16 Kongsvinger-E6

Kommunedelplan E16 Kongsvinger - E6

Planalternativ AH, Låveggåsen - Rønnål
Variant sørlig Vorma-kryssing

Rev. nr:	01
Intern:	01
Dato:	15.12.2021
Rev. dato:	

SAKSBEHANDLING IFLG. PLAN- OG BYGNINGSLOVEN		SAKSNR.	DATO	SIGN.
Kunngjøring om oppstart av planarbeid			22.05.2020	
	ARK.NR.	SAKSNR.	DATO	SIGN.

PBL § 11-7 AREALFORMÅL (Eksisterende formål som i gjeldende kommuneplan)

1. Bebyggelse og anlegg
   - Boligbebyggelse, nåv.
   - Boligbebyggelse, framt.
   - Råstoffutvinning, nåv.
   - Næringsvirksomhet, nåv.
   - Næringsvirksomhet, framt.
   - Idrettsanlegg, nåv.
   - Andre typer beb., anl., nåv.
   - Andre typer beb., anl., framt.
2. Samferdselsanlegg og teknisk infrastruktur
   - Veg, nåv.
   - Veg, framt.
   - Bane, nåv.
3. Grønnstruktur
   - Friområde, nåv.
4. Forsvaret
   - Forsvar, nåv.
5. Landbruks-, natur- og friluftsformål samt reindrift
   - LNRF, tiltak for stedb. næring, nåv.
   - LNRF, spredt boligbeb., nåv.
   - LNRF, spredt boligbeb., framt.
6. Bruk og vern av sjø og vassdrag med tilhørende strandsone
   - Bruk og vern, sjø, vassdr., strands., nåv.
   - Sjø og vassdr., friluftsomr., nåv.
   - Bruk og vern, sjø, vassdr., strands., framt.

PBL § 11-8 HENSYNSSONER

d. Båndleggingssone

H710 - Båndlegging etter PBL

Særskilte bestemmelser vedr.:
H710_1 - Kryss og lokalveier
H710_2 - Friluftsliv og nærmiljø
H710_3 - Faunapassasjer
H710_4 - Kulturarv
H710_5 - Naturmangfold
H710_6 - Tunnel
H710_8 - Kryssing av Vorma

H740 - Båndlegging etter energiloven

JURIDISKE LINJER

- Planens avgrensing
- Hensynssonegrense

ILLUSTRERENDE EKSEMPELLINJE

- Eksempellinje - vei i dagen
- Eksempellinje - vei på bru
- Eksempellinje - vei i tunnel
- Eksempellinje - kryss

Målestokk (A2) 1:20000
Ekvidistanse 20 m

N

0 250 500 1 000 1 500 m

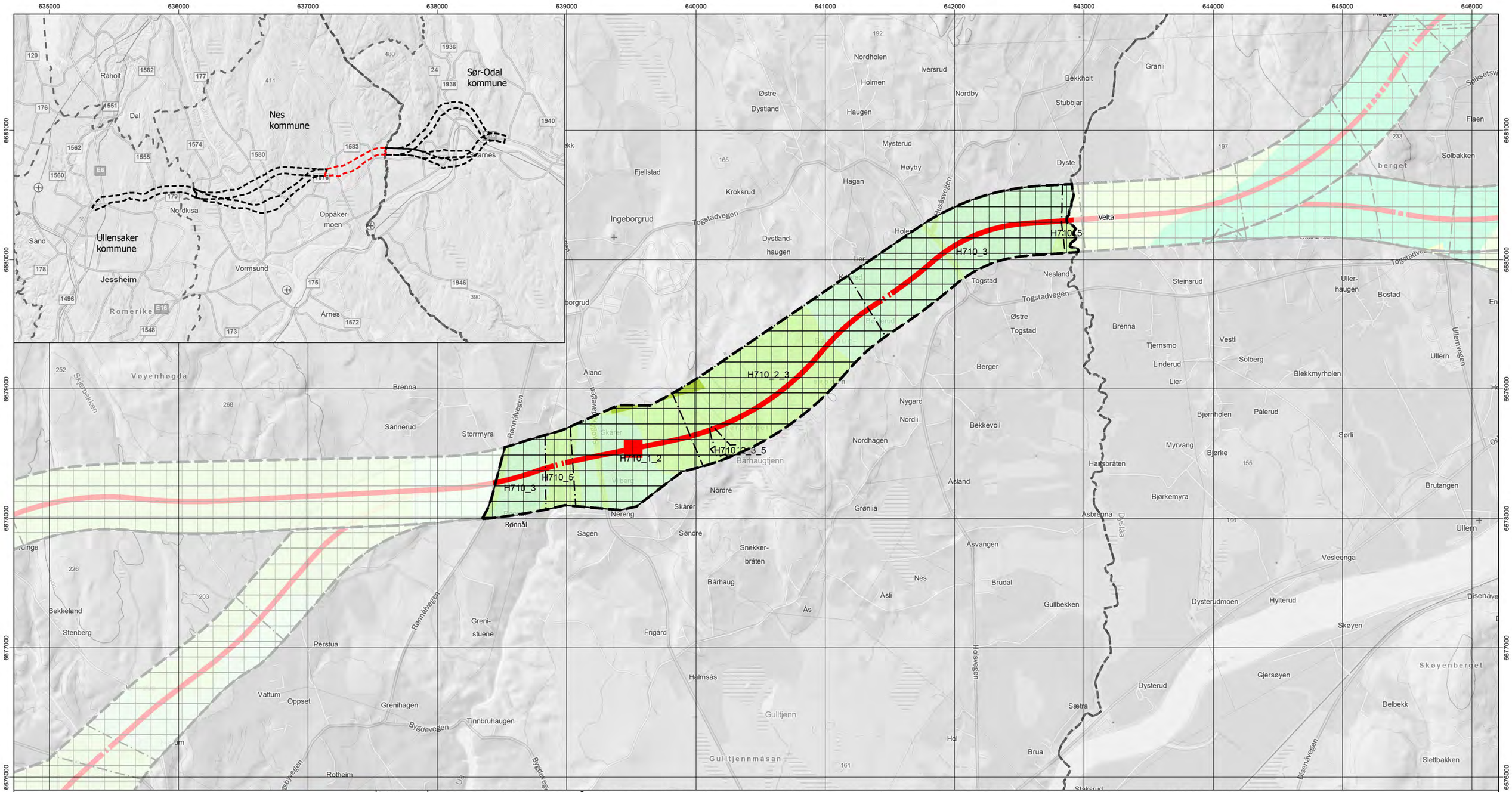

Forslagsstiller:

Interkommunalt plansamarbeid E16 Kongsvinger-E6

Kommunedelplan E16 Kongsvinger - E6

Planalternativ AH, Rønnål - Velta

Rev. nr:	Intern:	Dato:	Rev. dato:
01	01	15.12.2021	

SAKSBEHANDLING IFLG. PLAN- OG BYGNINGSLOVEN		SAKSNR.	DATO	SIGN.
Kunngjøring om oppstart av planarbeid			22.05.2020	
	ARK.NR.	SAKSNR.	DATO	SIGN.

PBL § 11-7 AREALFORMÅL (Eksisterende formål som i gjeldende kommuneplan)

1. Bebyggelse og anlegg
- Boligbebyggelse, nåv.
- Boligbebyggelse, framt.
- Råstoffutvinning, nåv.
- Næringsvirksomhet, nåv.
- Næringsvirksomhet, framt.
- Idrettsanlegg, nåv.
- Andre typer beb., anl., nåv.
- Andre typer beb., anl., framt.

2. Samferdselsanlegg og teknisk infrastruktur
- Veg, nåv.
- Veg, framt.
- Bane, nåv.

3. Grønnstruktur
- Friområde, nåv.

4. Forsvaret
- Forsvar, nåv.

5. Landbruks-, natur- og friluftsformål samt reindrift
- LNRF, tiltak for stedb. næring, nåv.
- LNRF, spredt boligbeb., nåv.
- LNRF, spredt boligbeb., framt.

6. Bruk og vern av sjø og vassdrag med tilhørende strandsone
- Bruk og vern, sjø, vassdr., strands., nåv.
- Sjø og vassdr., friluftsomr., nåv.
- Bruk og vern, sjø, vassdr., strands., framt.

PBL § 11-8 HENSYNSSONER

d. Båndleggingssone
- H710 - Båndlegging etter PBL

Særskilte bestemmelser vedr.:
H710_1 - Kryss og lokalveier
H710_2 - Friluftsliv og nærmiljø
H710_3 - Faunapassasjer
H710_4 - Kulturarv
H710_5 - Naturmangfold
H710_6 - Tunnel
H710_8 - Kryssing av Vorma

- H740 - Båndlegging etter energiloven

JURIDISKE LINJER
- Planens avgrensing
- Hensynssonegrense

ILLUSTRERENDE EKSEMPELLINJE
- Eksempellinje - vei i dagen
- Eksempellinje - vei på bru
- Eksempellinje - vei i tunnel
- Eksempellinje - kryss

N

Målestokk (A2) 1:20000
Ekvidistanse 20 m

0 250 500 1 000 1 500 m

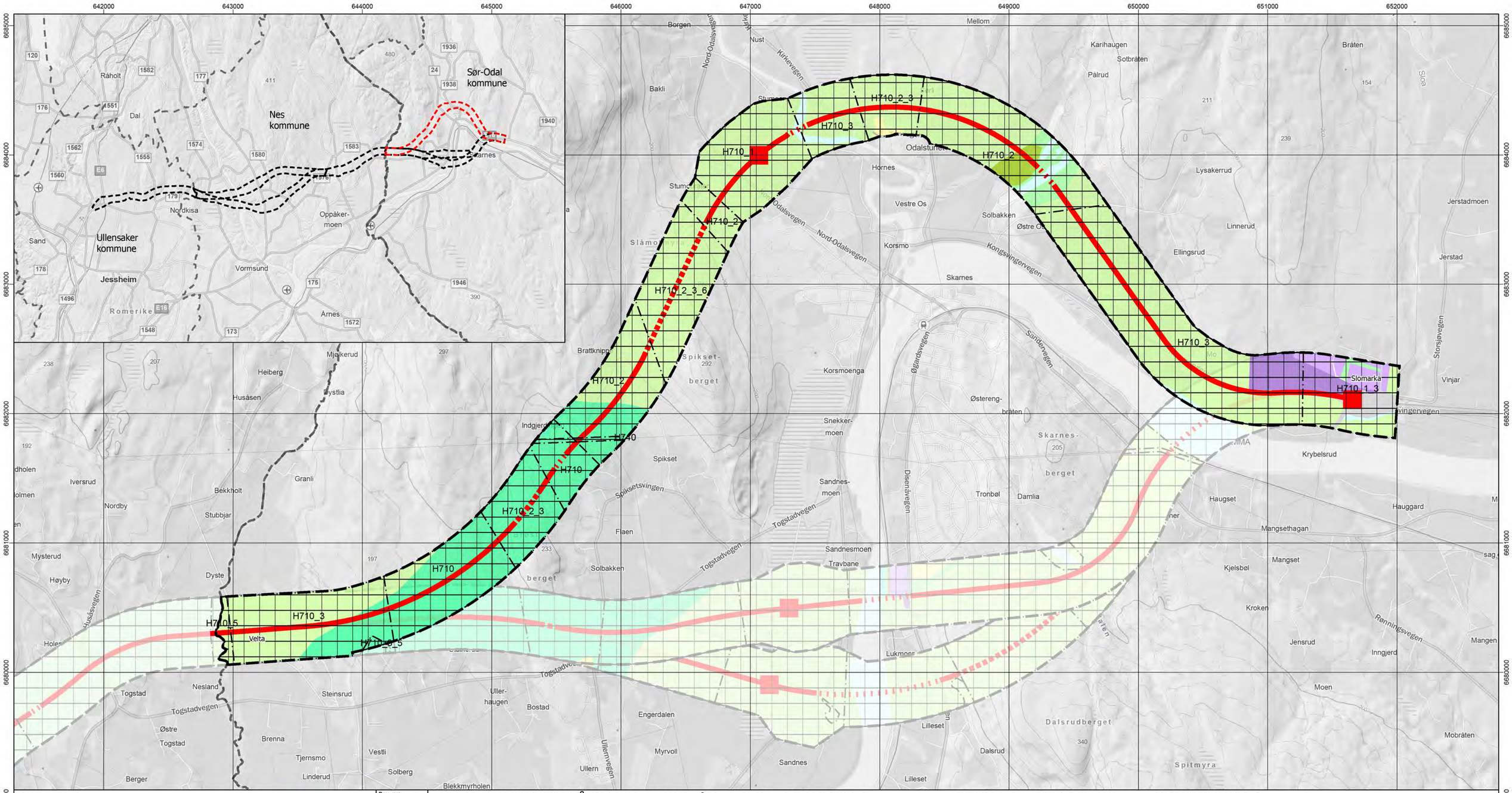

Forslagsstiller:

Interkommunalt plansamarbeid E16 Kongsvinger-E6

Rev. nr: 01
Intern: 01
Dato: 15.12.2021
Rev. dato:

Kommunedelplan E16 Kongsvinger - E6

Planalternativ AH, Velta - Slomarka
Variant nord for Skarnes

SAKSBEHANDLING IFLG. PLAN- OG BYGNINGSLOVEN		SAKSNR.	DATO:	SIGN.
Kunngjøring om oppstart av planarbeid			22.05.2020	
	ARK.NR.	SAKSNR.	DATO	SIGN.

PBL § 11-7 AREALFORMÅL (Eksisterende formål som i gjeldende kommuneplan)

1. Bebyggelse og anlegg
- Boligbebyggelse, nåv.
- Boligbebyggelse, framt.
- Råstoffutvinning, nåv.
- Næringsvirksomhet, nåv.
- Næringsvirksomhet, framt.
- Idrettsanlegg, nåv.
- Andre typer beb., anl., nåv.
- Andre typer beb., anl., framt.

2. Samferdselsanlegg og teknisk infrastruktur
- Veg, nåv.
- Veg, framt.
- Bane, nåv.

3. Grønnstruktur
- Friområde, nåv.

4. Forsvaret
- Forsvar, nåv.

5. Landbruks-, natur- og friluftsformål samt reindrift
- LNRF, tiltak for stedb. næring, nåv.
- LNRF, spredt boligbeb., nåv.
- LNRF, spredt boligbeb., framt.

6. Bruk og vern av sjø og vassdrag med tilhørende strandsone
- Bruk og vern, sjø, vassdr., strands., nåv.
- Sjø og vassdr., friluftsomr., nåv.
- Bruk og vern, sjø, vassdr., strands., framt.

PBL § 11-8 HENSYNSSONER

d. Båndleggingssone
- H710 - Båndlegging etter PBL

Særskilte bestemmelser vedr.:
H710_1 - Kryss og lokalveier
H710_2 - Friluftsliv og nærmiljø
H710_3 - Faunapassasjer
H710_4 - Kulturarv
H710_5 - Naturmangfold
H710_6 - Tunnel
H710_8 - Kryssing av Vorma

- H740 - Båndlegging etter energiloven

JURIDISKE LINJER
- Planens avgrensing
- Hensynssonegrense

ILLUSTRERENDE EKSEMPELLINJE
- Eksempellinje - vei i dagen
- Eksempellinje - vei på bru
- Eksempellinje - vei i tunnel
- Eksempellinje - kryss

N

Målestokk (A2) 1:20000
Ekvidistanse 20 m

0 250 500 1 000 1 500 m

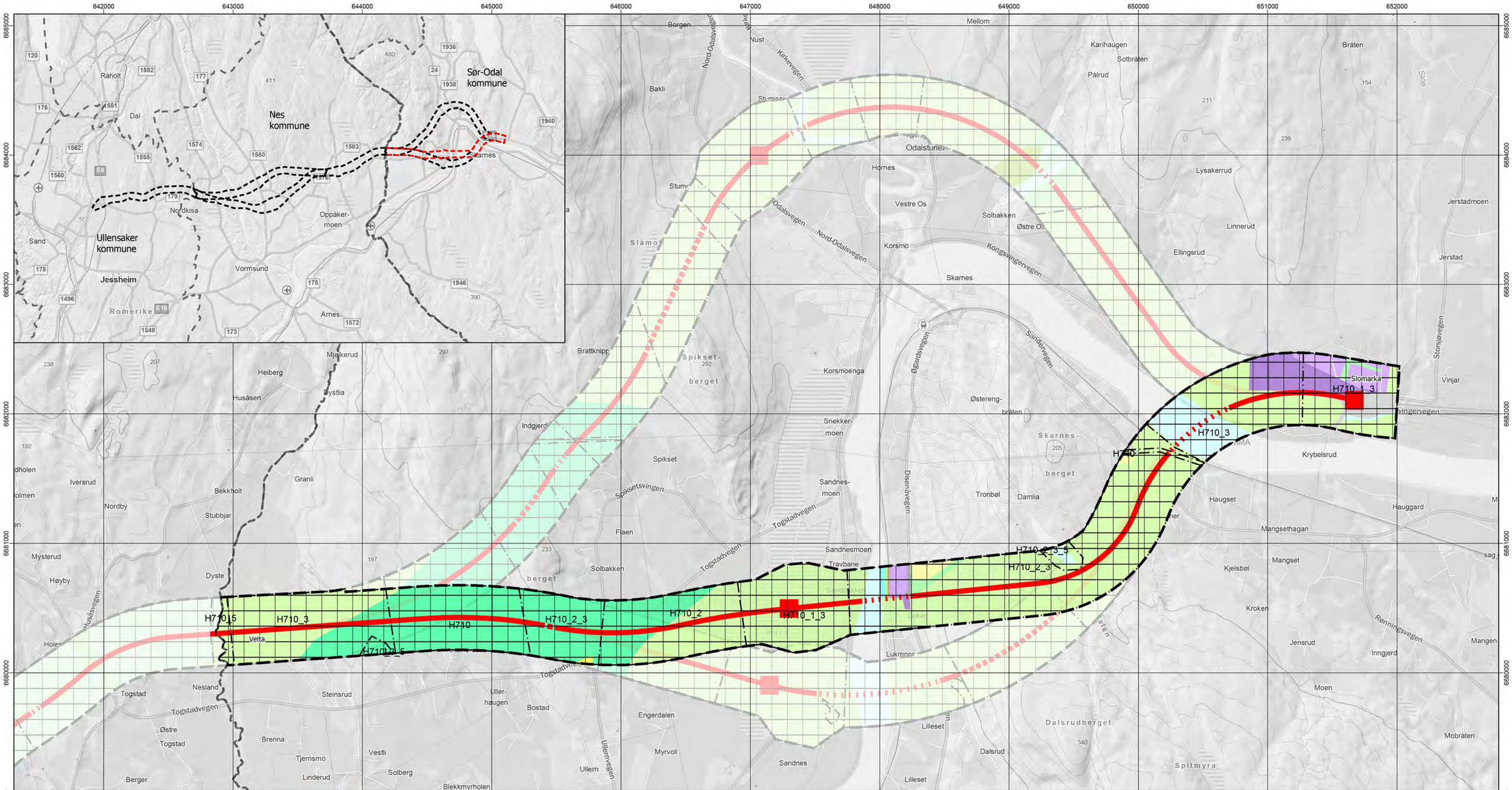

Forslagsstiller:

Interkommunalt plansamarbeid E16 Kongsvinger-E6

Kommunedelplan E16 Kongsvinger - E6
Planalternativ AH, Velta - Slomarka
Variant sør for Skarnes, i dagen

Rev. nr:	Intern:	Dato:	Rev. dato:
01	01	15.12.2021	

SAKSBEHANDLING IFLG. PLAN- OG BYGNINGSLOVEN	SAKSNR.	DATO:	SIGN.
Kunngjøring om oppstart av planarbeid		22.05.2020	

ARK.NR.	SAKSNR.	DATO	SIGN.

PBL § 11-7 AREALFORMÅL (Eksisterende formål som i gjeldende kommuneplan)

1. Bebyggelse og anlegg
- Boligbebyggelse, nåv.
- Boligbebyggelse, framt.
- Råstoffutvinning, nåv.
- Næringsvirksomhet, nåv.
- Næringsvirksomhet, framt.
- Idrettsanlegg, nåv.
- Andre typer beb., anl., nåv.
- Andre typer beb., anl., framt.

2. Samferdselsanlegg og teknisk infrastruktur
- Veg, nåv.
- Veg, framt.
- Bane, nåv.

3. Grønnstruktur
- Friområde, nåv.

4. Forsvaret
- Forsvar, nåv.

5. Landbruks-, natur- og friluftsformål samt reindrift
- LNRF, tiltak for stedb. næring, nåv.
- LNRF, spredt boligbeb., nåv.
- LNRF, spredt boligbeb., framt.

6. Bruk og vern av sjø og vassdrag med tilhørende strandsone
- Bruk og vern, sjø, vassdr., strands., nåv.
- Sjø og vassdr., friluftsomr., nåv.
- Bruk og vern, sjø, vassdr., strands., framt.

PBL § 11-8 HENSYNSSONER

d. Båndleggingssone

H710 - Båndlegging etter PBL

Særskilte bestemmelser vedr.:
H710_1 - Kryss og lokalveier
H710_2 - Friluftsliv og nærmiljø
H710_3 - Faunapassasjer
H710_4 - Kulturarv
H710_5 - Naturmangfold
H710_6 - Tunnel
H710_8 - Kryssing av Vorma

H740 - Båndlegging etter energiloven

JURIDISKE LINJER
- Planens avgrensing
- Hensynssonegrense

ILLUSTRERENDE EKSEMPELLINJE
- Eksempellinje - vei i dagen
- Eksempellinje - vei på bru
- Eksempellinje - vei i tunnel
- Eksempellinje - kryss

N

Målestokk (A2) 1:20000
Ekvidistanse 20 m

0 250 500 1 000 1 500 m

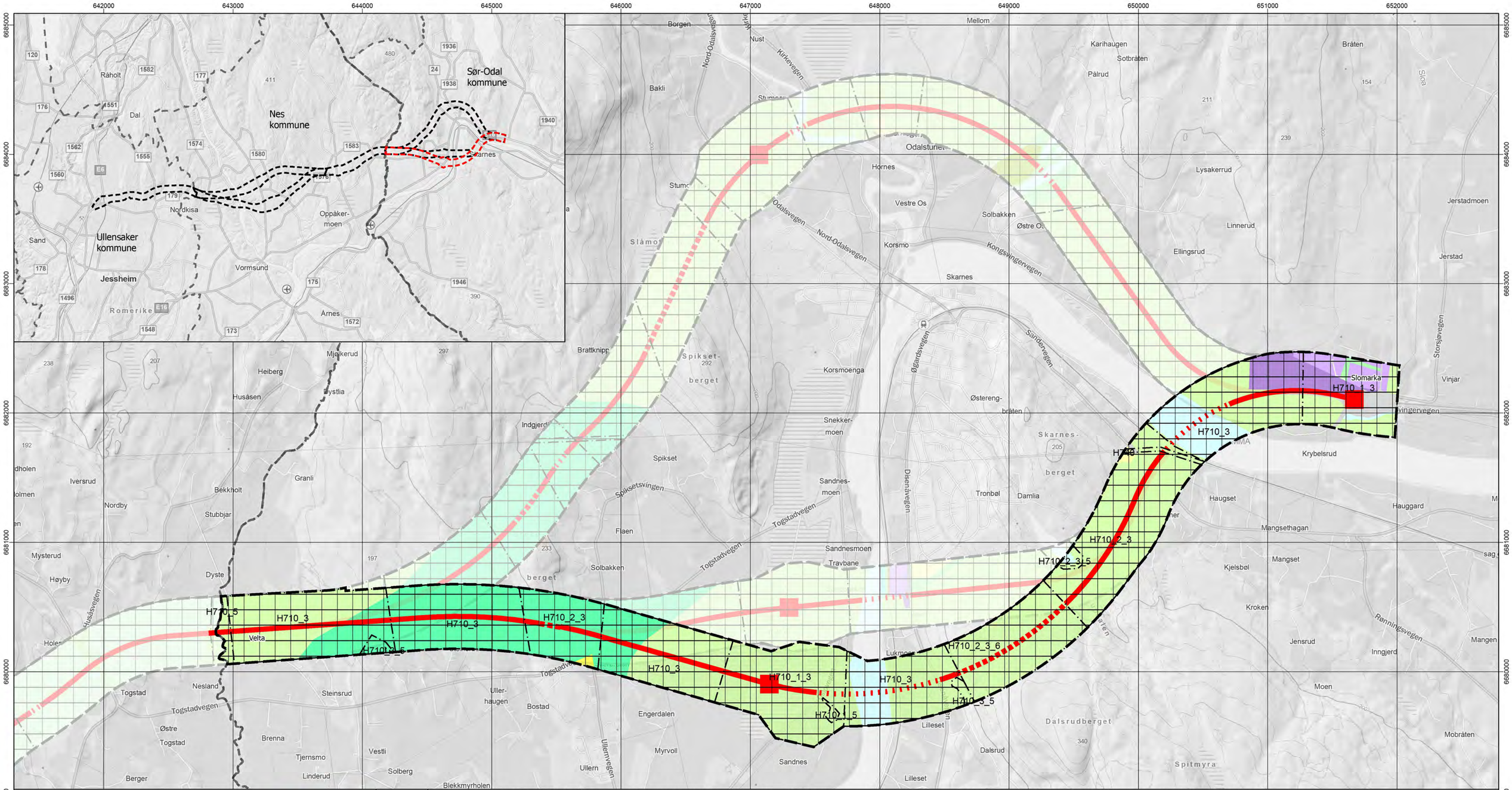

Interkommunalt plansamarbeid E16 Kongsvinger-E6

Rev. nr:	01
Intern:	01
Dato:	15.12.2021
Rev. dato:	

Kommunedelplan E16 Kongsvinger - E6
Planalternativ AH Velta - Slomarka
Variant sør for Skarnes, tunnel

SAKSBEHANDLING IFLG. PLAN- OG BYGNINGSLOVEN		SAKSNR.	DATO:	SIGN.
Kunngjøring om oppstart av planarbeid			22.05.2020	
	ARK.NR.	SAKSNR.	DATO	SIGN.

PBL § 11-7 AREALFORMÅL (Eksisterende formål som i gjeldende kommuneplan)

1. Bebyggelse og anlegg
- Boligbebyggelse, nåv.
- Boligbebyggelse, framt.
- Råstoffutvinning, nåv.
- Næringsvirksomhet, nåv.
- Næringsvirksomhet, framt.
- Idrettsanlegg, nåv.
- Andre typer beb., anl., nåv.
- Andre typer beb., anl., framt.

2. Samferdselsanlegg og teknisk infrastruktur
- Veg, nåv.
- Veg, framt.
- Bane, nåv.

3. Grønnstruktur
- Friområde, nåv.

4. Forsvaret
- Forsvar, nåv.

5. Landbruks-, natur- og friluftsformål samt reindrift
- LNRF, tiltak for stedb. næring, nåv.
- LNRF, spredt boligbeb., nåv.
- LNRF, spredt boligbeb., framt.

6. Bruk og vern av sjø og vassdrag med tilhørende strandsone
- Bruk og vern, sjø, vassdr., strands., nåv.
- Sjø og vassdr., friluftsomr., nåv.
- Bruk og vern, sjø, vassdr., strands., framt.

PBL § 11-8 HENSYNSSONER
d. Båndleggingssone
- H710 - Båndlegging etter PBL

Særskilte bestemmelser vedr.:
H710_1 - Kryss og lokalveier
H710_2 - Friluftsliv og nærmiljø
H710_3 - Faunapassasjer
H710_4 - Kulturarv
H710_5 - Naturmangfold
H710_6 - Tunnel
H710_8 - Kryssing av Vorma

- H740 - Båndlegging etter energiloven

JURIDISKE LINJER
- Planens avgrensing
- Hensynssonegrense

ILLUSTRERENDE EKSEMPELLINJE
- Eksempellinje - vei i dagen
- Eksempellinje - vei på bru
- Eksempellinje - vei i tunnel
- Eksempellinje - kryss

N

Målestokk (A2) 1:20000
Ekvidistanse 20 m

0 250 500 1 000 1 500 m

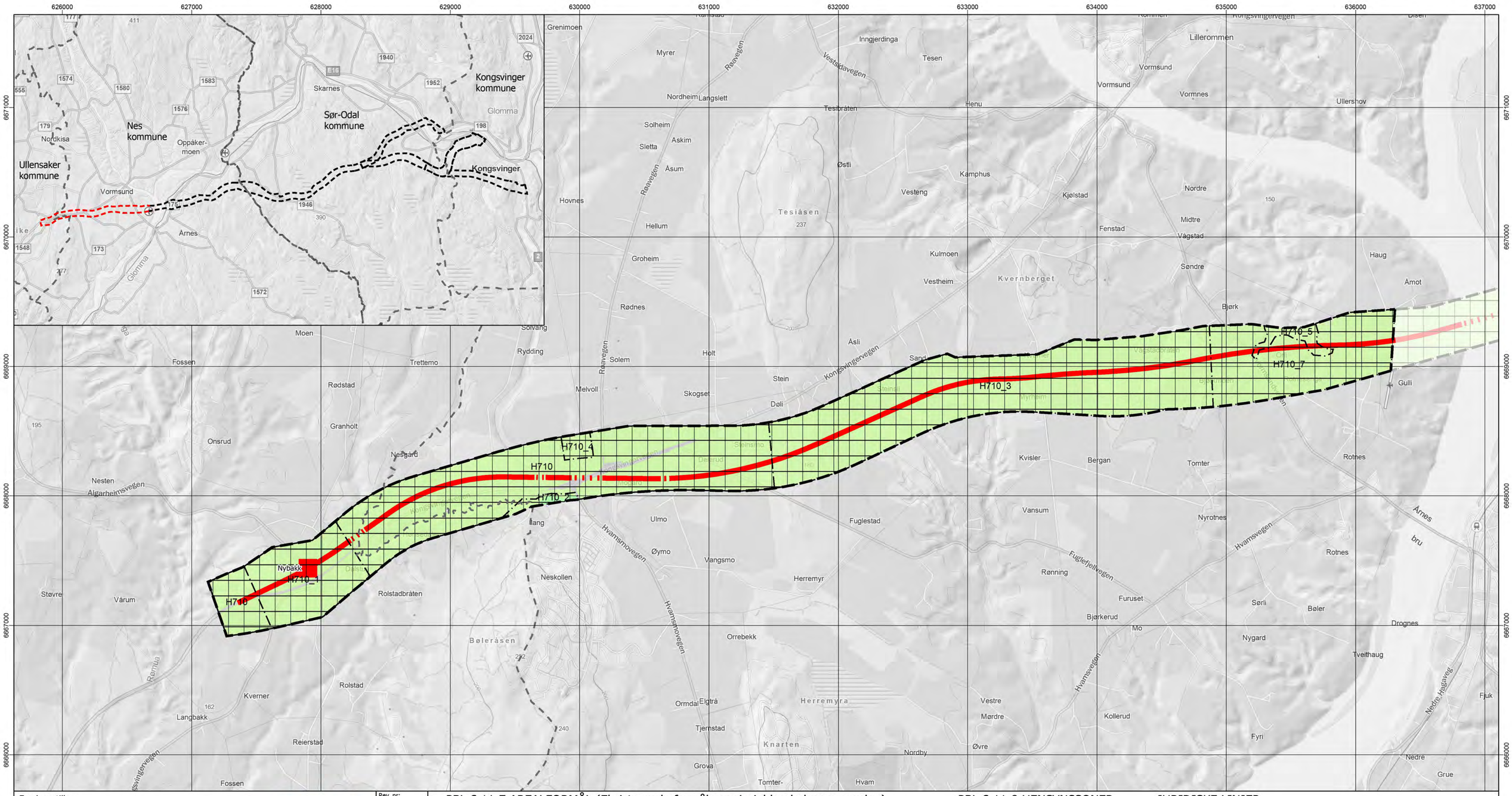

Forslagsstiller:

Interkommunalt plansamarbeid E16 Kongsvinger-E6

Kommunedelplan E16 Kongsvinger - E6

Planalternativ CN, Nybakk - Gulli

Rev. nr:	Intern:	Dato:	Rev. dato:
01	01	15.12.2021	

SAKSBEHANDLING IFLG. PLAN- OG BYGNINGSLOVEN		SAKSNR.	DATO:	SIGN.
Kunngjøring om oppstart av planarbeid			22.05.2020	
	ARK.NR.	SAKSNR.	DATO:	

PBL § 11-7 AREALFORMÅL (Eksisterende formål som i gjeldende kommuneplan)

1. Bebyggelse og anlegg
- Boligbebyggelse, nåv.
- Boligbebyggelse, framt.
- Tjenesteyting, nåv.
- Næringsvirksomhet, nåv.
- Næringsvirksomhet, framt.
- Idrettsanlegg, nåv.
- Andre typer beb., anl., nåv.
- Andre typer beb., anl., framt.
- Komb. beb. og anl. form., nåv.
- Komb. beb. og anl. form., framt.

2. Samferdselsanlegg og teknisk infrastruktur
- Samf.anl., tekn. infrastr., areal, nåv.
- Veg, nåv.
- Bane, nåv.

3. Grønnstruktur
- Grønnstruktur, nåv.
- Grønnstruktur, framt.
- Turdrag, nåv.
- Friområde, nåv.
- Friområde, framt.

5. Landbruks-, natur- og friluftsformål samt reindrift
- LNRF, tiltak for stedb. næring, nåv.
- LNRF, tiltak for stedb. næring, framt.
- LNRF, spredt bol., frit., næringsbeb., framt.
- LNRF, spredt boligbeb., nåv.
- LNRF, spredt boligbeb., framt.
- LNRF, spredt fritidsbeb., nåv.

6. Bruk og vern av sjø og vassdrag med tilhørende strandsone
- Bruk og vern, sjø, vassdr., strands., nåv.

PBL § 11-8 HENSYNSSONER

d. Båndleggingssone

H710 - Båndlegging etter PBL

Særskilte bestemmelser vedr.:
H710_1 - Kryss og lokalveier
H710_2 - Friluftsliv og nærmiljø
H710_3 - Faunapassasjer
H710_4 - Kulturarv
H710_5 - Naturmangfold
H710_6 - Tunnel
H710_7 - Kryssing av Glomma

H740 - Båndlegging etter energiloven

JURIDISKE LINJER
- Planens avgrensing
- Hensynssonegrense

ILLUSTRERENDE EKSEMPELLINJE
- Eksempellinje - vei i dagen
- Eksempellinje - vei på bru
- Eksempellinje - vei i tunnel
- Eksempellinje - kryss

N

Målestokk (A2) 1:20000
Ekvidistanse 20 m

0 250 500 1 000 1 500 m

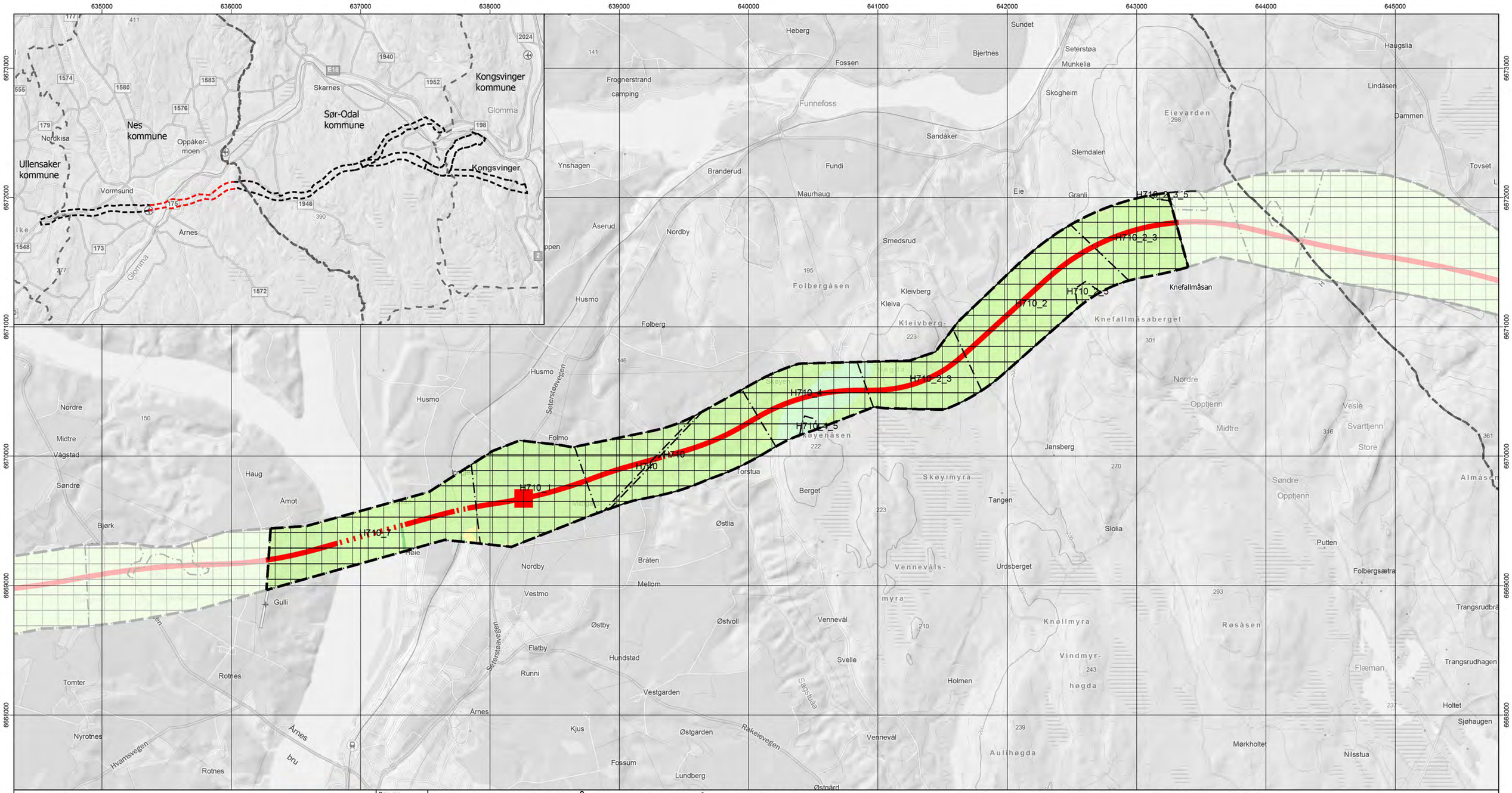

Forslagsstiller:

Interkommunalt plansamarbeid E16 Kongsvinger-E6

Kommunedelplan E16 Kongsvinger - E6

Planalternativ CN, Gulli - Knefallmåsan

Rev. nr:	Intern:	Dato:	Rev. dato:
01	01	15.12.2021	

SAKSBEHANDLING IFLG. PLAN- OG BYGNINGSLOVEN		SAKSNR.	DATO:	SIGN.
Kunngjøring om oppstart av planarbeid			22.05.2020	
	ARK.NR.	SAKSNR.	DATO:	

PBL § 11-7 AREALFORMÅL (Eksisterende formål som i gjeldende kommuneplan)

1. Bebyggelse og anlegg

- Boligbebyggelse, nåv.
- Boligbebyggelse, framt.
- Tjenesteyting, nåv.
- Næringsvirksomhet, nåv.
- Næringsvirksomhet, framt.
- Idrettsanlegg, nåv.
- Andre typer beb., anl., nåv.
- Andre typer beb., anl., framt.
- Komb. beb. og anl. form., nåv.
- Komb. beb. og anl. form., framt.

2. Samferdselsanlegg og teknisk infrastruktur

- Samf.anl., tekn. infrastr., areal, nåv.
- Veg, nåv.
- Bane, nåv.

3. Grønnstruktur

- Grønnstruktur, nåv.
- Grønnstruktur, framt.
- Turdrag, nåv.
- Friområde, nåv.
- Friområde, framt.

5. Landbruks-, natur- og friluftsformål samt reindrift

- LNRF, tiltak for stedb. næring, nåv.
- LNRF, tiltak for stedb. næring, framt.
- LNRF, spredt bol., frit., næringsbeb., framt.
- LNRF, spredt boligbeb., nåv.
- LNRF, spredt boligbeb., framt.
- LNRF, spredt fritidsbeb., nåv.

6. Bruk og vern av sjø og vassdrag med tilhørende strandsone

- Bruk og vern, sjø, vassdr., strands., nåv.

PBL § 11-8 HENSYNSSONER

d. Båndleggingssone

- H710 - Båndlegging etter PBL

Særskilte bestemmelser vedr.:
H710_1 - Kryss og lokalveier
H710_2 - Friluftsliv og nærmiljø
H710_3 - Faunapassasjer
H710_4 - Kulturarv
H710_5 - Naturmangfold
H710_6 - Tunnel
H710_7 - Kryssing av Glomma

- H740 - Båndlegging etter energiloven

JURIDISKE LINJER

- Planens avgrensing
- Hensynssonegrense

ILLUSTRERENDE EKSEMPELLINJE

- Eksempellinje - vei i dagen
- Eksempellinje - vei på bru
- Eksempellinje - vei i tunnel
- Eksempellinje - kryss

N

Målestokk (A2) 1:20000
Ekvidistanse 20 m

0 250 500 1 000 1 500 m

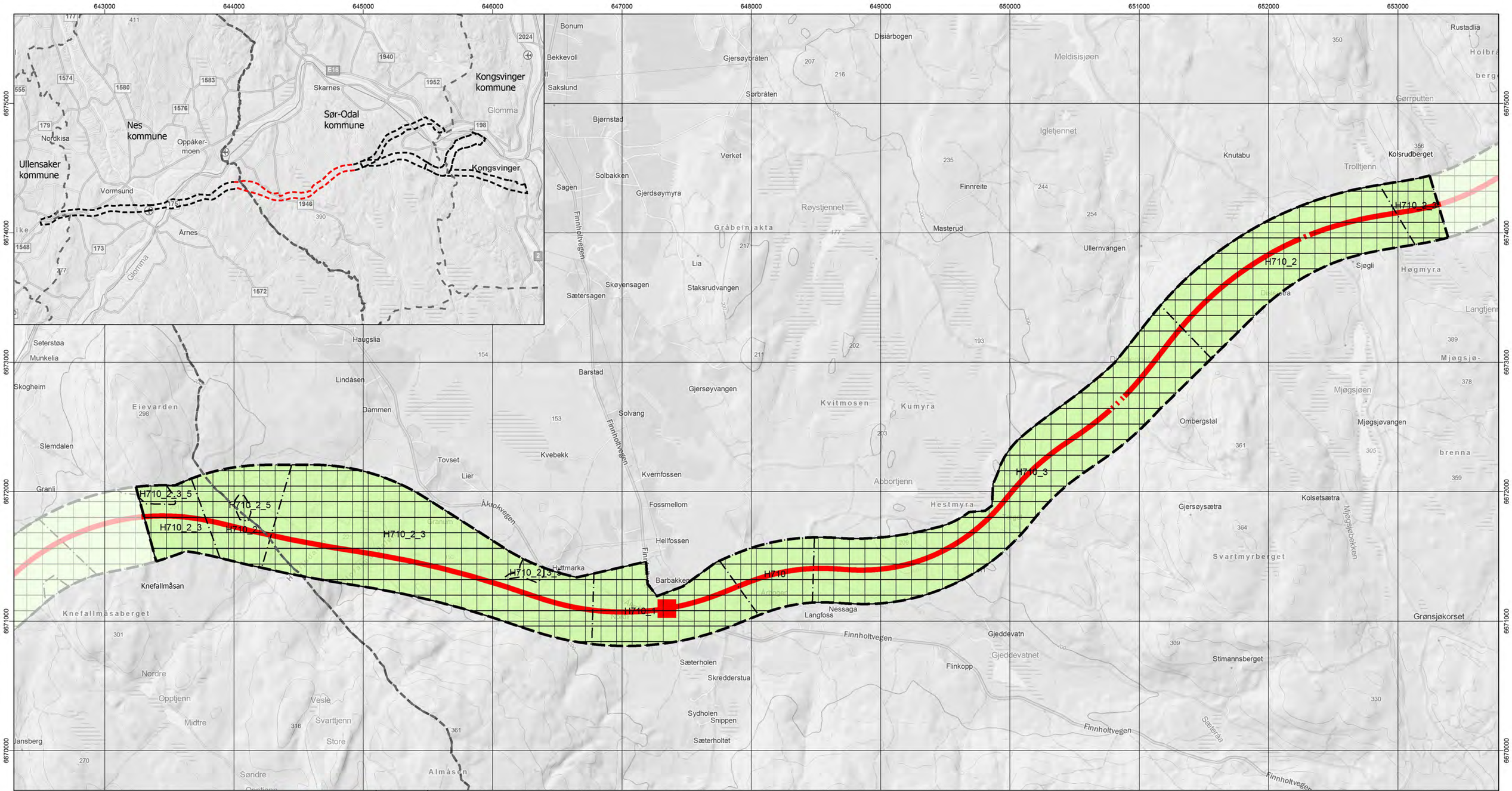

Forslagsstiller:

Interkommunalt plansamarbeid E16 Kongsvinger-E6

Kommunedelplan E16 Kongsvinger - E6

Planalternativ CN, Knefallmåsan - Kollsrudberget

Rev. nr:	01
Intern:	01
Dato:	15.12.2021
Rev. dato:	

SAKSBEHANDLING IFLG. PLAN- OG BYGNINGSLOVEN		SAKSNR.	DATO:	SIGN.
Kunngjøring om oppstart av planarbeid			22.05.2020	
	ARK.NR.	SAKSNR.	DATO:	

PBL § 11-7 AREALFORMÅL (Eksisterende formål som i gjeldende kommuneplan)

1. Bebyggelse og anlegg
- Boligbebyggelse, nåv.
- Boligbebyggelse, framt.
- Tjenesteyting, nåv.
- Næringsvirksomhet, nåv.
- Næringsvirksomhet, framt.
- Idrettsanlegg, nåv.
- Andre typer beb., anl., nåv.
- Andre typer beb., anl., framt.
- Komb. beb. og anl. form., nåv.
- Komb. beb. og anl. form., framt.

2. Samferdselsanlegg og teknisk infrastruktur
- Samf.anl., tekn. infrastr., areal, nåv.
- Veg, nåv.
- Bane, nåv.

3. Grønnstruktur
- Grønnstruktur, nåv.
- Grønnstruktur, framt.
- Turdrag, nåv.
- Friområde, nåv.
- Friområde, framt.

5. Landbruks-, natur- og friluftsformål samt reindrift
- LNRF, tiltak for stedb. næring, nåv.
- LNRF, tiltak for stedb. næring, framt.
- LNRF, spredt bol., frit., næringsbeb., framt.
- LNRF, spredt boligbeb., nåv.
- LNRF, spredt boligbeb., framt.
- LNRF, spredt fritidsbeb., nåv.

6. Bruk og vern av sjø og vassdrag med tilhørende strandsone
- Bruk og vern, sjø, vassdr., strands., nåv.

PBL § 11-8 HENSYNSSONER

d. Båndleggingssone

- H710 - Båndlegging etter PBL

Særskilte bestemmelser vedr.:
H710_1 - Kryss og lokalveier
H710_2 - Friluftsliv og nærmiljø
H710_3 - Faunapassasjer
H710_4 - Kulturarv
H710_5 - Naturmangfold
H710_6 - Tunnel
H710_7 - Kryssing av Glomma

- H740 - Båndlegging etter energiloven

JURIDISKE LINJER
- Planens avgrensing
- Hensynssonegrense

ILLUSTRERENDE EKSEMPELLINJE
- Eksempellinje - vei i dagen
- Eksempellinje - vei på bru
- Eksempellinje - vei i tunnel
- Eksempellinje - kryss

Målestokk (A2) 1:20000
Ekvidistanse 20 m

0 250 500 1 000 1 500 m

N

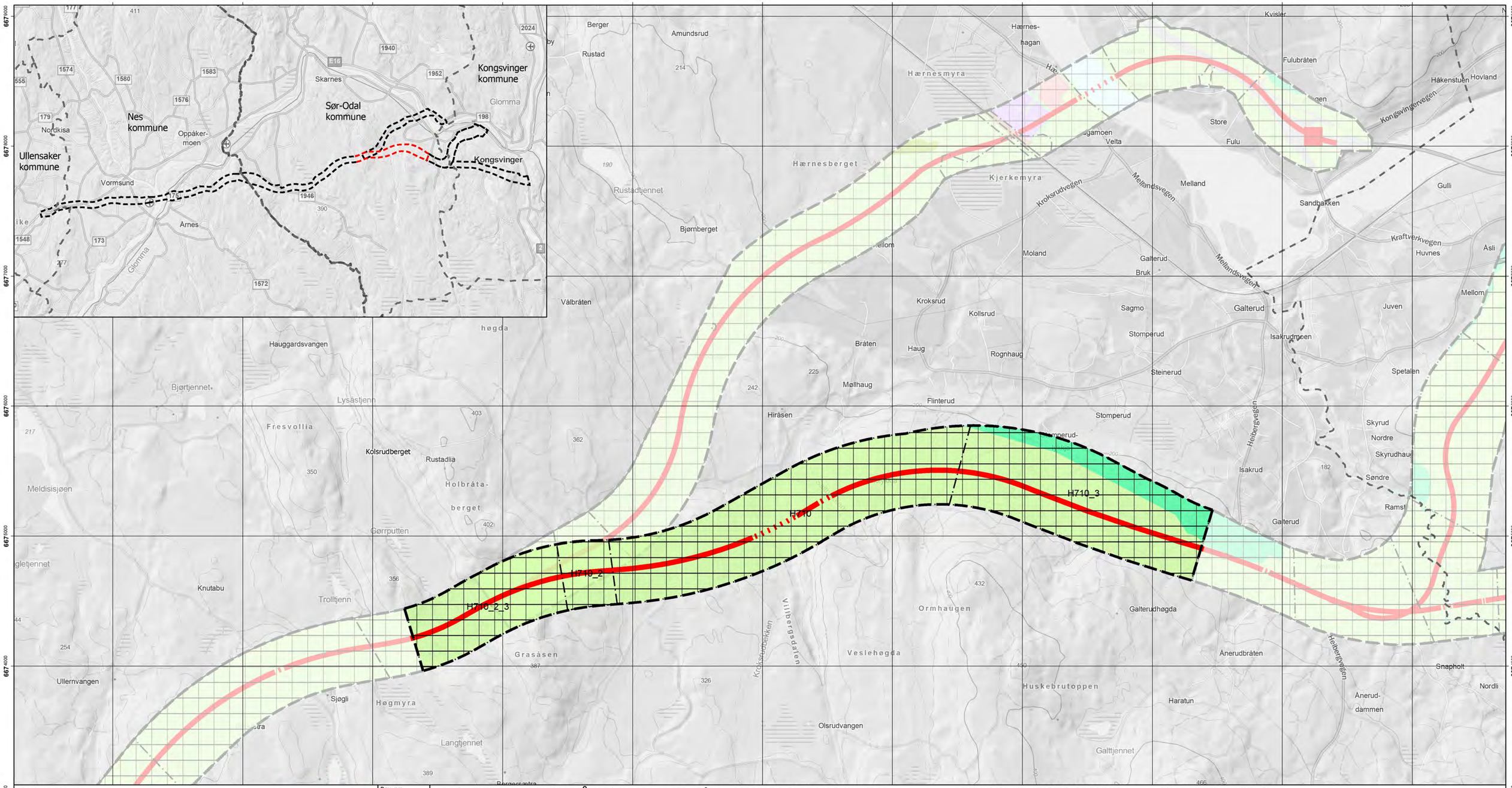

Forslagsstiller:

Interkommunalt plansamarbeid E16 Kongsvinger-E6

Kommunedelplan E16 Kongsvinger - E6

Planalternativ CN, Kollsrudberget - Galterudhøgda

Rev. nr:	01
Intern:	01
Dato:	15.12.2021
Rev. dato:	

SAKSBEHANDLING IFLG. PLAN- OG BYGNINGSLOVEN		SAKSNR.	DATO:	SIGN.
Kunngjøring om oppstart av planarbeid			22.05.2020	
	ARK.NR.	SAKSNR.	DATO:	

PBL § 11-7 AREALFORMÅL (Eksisterende formål som i gjeldende kommuneplan)

1. Bebyggelse og anlegg

- Boligbebyggelse, nåv.
- Boligbebyggelse, framt.
- Tjenesteyting, nåv.
- Næringsvirksomhet, nåv.
- Næringsvirksomhet, framt.
- Idrettsanlegg, nåv.
- Andre typer beb., anl., nåv.
- Andre typer beb., anl., framt.
- Komb. beb. og anl. form., nåv.
- Komb. beb. og anl. form., framt.

2. Samferdselsanlegg og teknisk infrastruktur

- Samf.anl., tekn. infrastr., areal, nåv.
- Veg, nåv.
- Bane, nåv.

3. Grønnstruktur

- Grønnstruktur, nåv.
- Grønnstruktur, framt.
- Turdrag, nåv.
- Friområde, nåv.
- Friområde, framt.

5. Landbruks-, natur- og friluftsformål samt reindrift

- LNRF, tiltak for stedb. næring, nåv.
- LNRF, tiltak for stedb. næring, framt.
- LNRF, spredt bol., frit., næringsbeb., framt.
- LNRF, spredt boligbeb., nåv.
- LNRF, spredt boligbeb., framt.
- LNRF, spredt fritidsbeb., nåv.

6. Bruk og vern av sjø og vassdrag med tilhørende strandsone

- Bruk og vern, sjø, vassdr., strands., nåv.

PBL § 11-8 HENSYNSSONER

d. Båndleggingssone

- H710 - Båndlegging etter PBL

Særskilte bestemmelser vedr.:
H710_1 - Kryss og lokalveier
H710_2 - Friluftsliv og nærmiljø
H710_3 - Faunapassasjer
H710_4 - Kulturarv
H710_5 - Naturmangfold
H710_6 - Tunnel
H710_7 - Kryssing av Glomma

- H740 - Båndlegging etter energiloven

JURIDISKE LINJER

- Planens avgrensing
- Hensynssonegrense

ILLUSTRERENDE EKSEMPELLINJE

- Eksempellinje - vei i dagen
- Eksempellinje - vei på bru
- Eksempellinje - vei i tunnel
- Eksempellinje - kryss

N

Målestokk (A2) 1:20000
Ekvidistanse 20 m

0 250 500 1 000 1 500 m

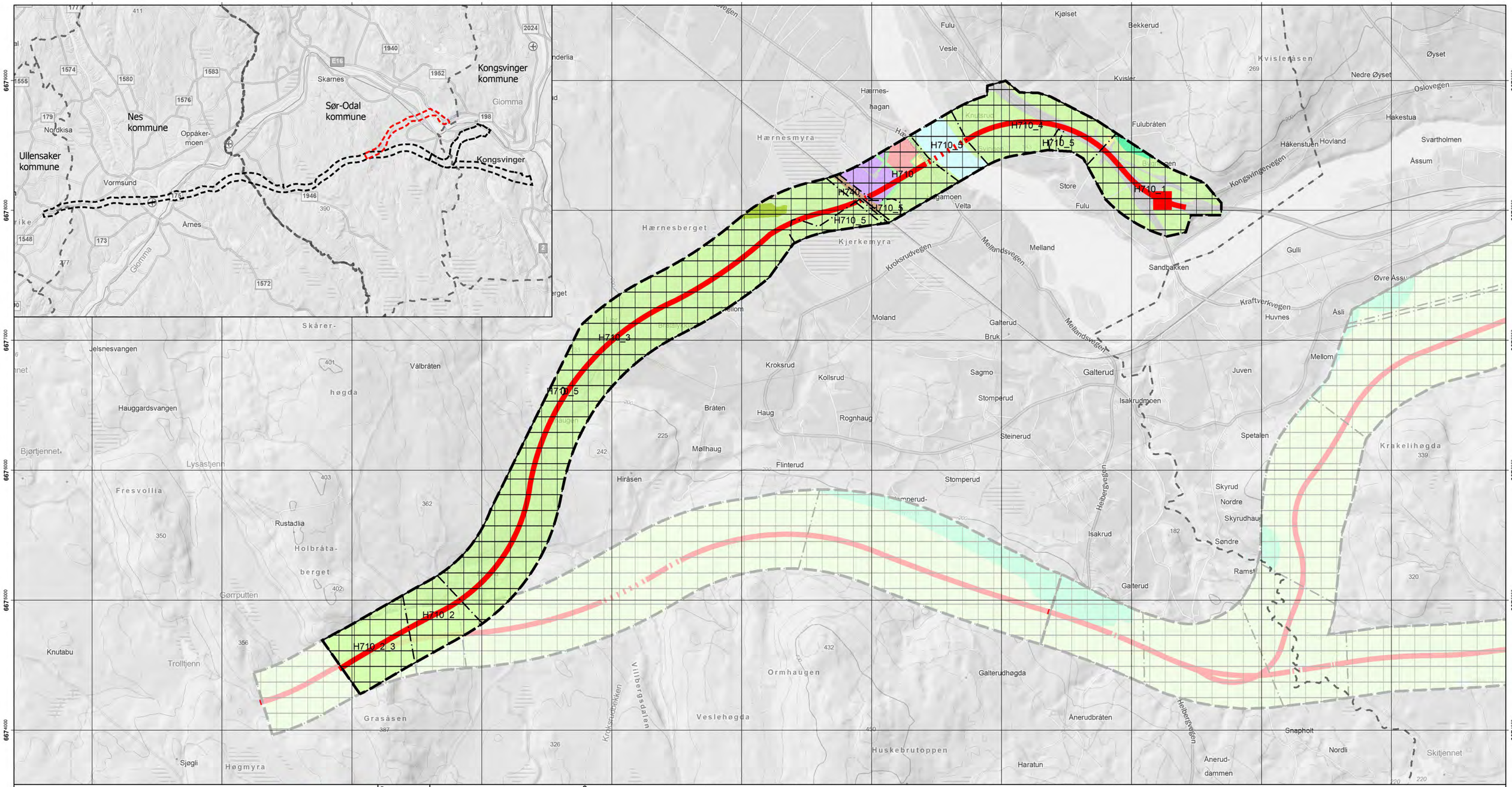

Forslagsstiller:

Interkommunalt plansamarbeid E16 Kongsvinger-E6

Kommunedelplan E16 Kongsvinger - E6

Planalternativ CN, Grasåsen - Fulu

Rev. nr:	Intern:	Dato:	Rev. dato:
01	01	15.12.2021	

SAKSBEHANDLING IFLG. PLAN- OG BYGNINGSLOVEN		SAKSNR.	DATO:	SIGN.
Kunngjøring om oppstart av planarbeid			22.05.2020	
	ARK.NR.	SAKSNR.	DATO:	

PBL § 11-7 AREALFORMÅL (Eksisterende formål som i gjeldende kommuneplan)

1. Bebyggelse og anlegg
- Boligbebyggelse, nåv.
- Boligbebyggelse, framt.
- Tjenesteyting, nåv.
- Næringsvirksomhet, nåv.
- Næringsvirksomhet, framt.
- Idrettsanlegg, nåv.
- Andre typer beb., anl., nåv.
- Andre typer beb., anl., framt.
- Komb. beb. og anl. form., nåv.
- Komb. beb. og anl. form., framt.

2. Samferdselsanlegg og teknisk infrastruktur
- Samf.anl., tekn. infrastr., areal, nåv.
- Veg, nåv.
- Bane, nåv.

3. Grønnstruktur
- Grønnstruktur, nåv.
- Grønnstruktur, framt.
- Turdrag, nåv.
- Friområde, nåv.
- Friområde, framt.

5. Landbruks-, natur- og friluftsformål samt reindrift
- LNRF, tiltak for stedb. næring, nåv.
- LNRF, tiltak for stedb. næring, framt.
- LNRF, spredt bol., frit., næringsbeb., framt.
- LNRF, spredt boligbeb., nåv.
- LNRF, spredt boligbeb., framt.
- LNRF, spredt fritidsbeb., nåv.

6. Bruk og vern av sjø og vassdrag med tilhørende strandsone
- Bruk og vern, sjø, vassdr., strands., nåv.

PBL § 11-8 HENSYNSSONER

d. Båndleggingssone
- H710 - Båndlegging etter PBL

Særskilte bestemmelser vedr.:
H710_1 - Kryss og lokalveier
H710_2 - Friluftsliv og nærmiljø
H710_3 - Faunapassasjer
H710_4 - Kulturarv
H710_5 - Naturmangfold
H710_6 - Tunnel
H710_7 - Kryssing av Glomma

- H740 - Båndlegging etter energiloven

JURIDISKE LINJER
- Planens avgrensing
- Hensynssonegrense

ILLUSTRERENDE EKSEMPELLINJE
- Eksempellinje - vei i dagen
- Eksempellinje - vei på bru
- Eksempellinje - vei i tunnel
- Eksempellinje - kryss

Målestokk (A2) 1:20000
Ekvidistanse 20 m

N

0 250 500 1 000 1 500 m

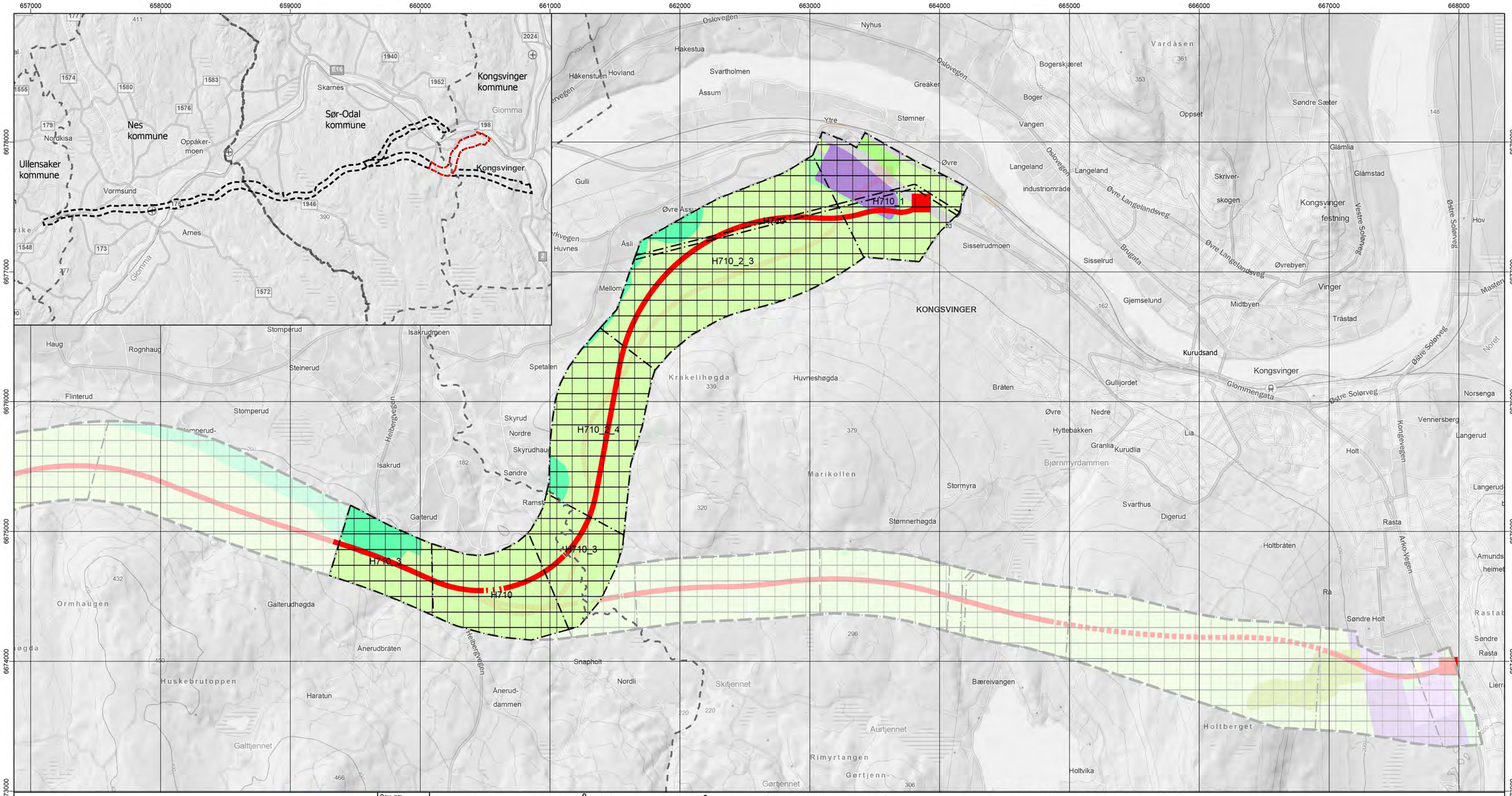

Forslagsstiller:

Interkommunalt plansamarbeid E16 Kongsvinger-E6

Rev. nr: 01
Intern: 01

Kommunedelplan E16 Kongsvinger - E6

Planalternativ CN, Galterudhøgda - Kurudsand

Dato: 15.12.2021
Rev. dato:

SAKSBEHANDLING IFLG. PLAN- OG BYGNINGSLOVEN		SAKSNR.	DATO:	SIGN.
Kunngjøring om oppstart av planarbeid			22.05.2020	
	ARK.NR.	SAKSNR.	DATO:	

PBL § 11-7 AREALFORMÅL (Eksisterende formål som i gjeldende kommuneplan)

1. Bebyggelse og anlegg

- Boligbebyggelse, nåv.
- Boligbebyggelse, framt.
- Tjenesteyting, nåv.
- Næringsvirksomhet, nåv.
- Næringsvirksomhet, framt.
- Idrettsanlegg, nåv.
- Andre typer beb., anl., nåv.
- Andre typer beb., anl., framt.
- Komb. beb. og anl. form., nåv.
- Komb. beb. og anl. form., framt.

2. Samferdselsanlegg og teknisk infrastruktur

- Samf.anl., tekn. infrastr., areal, nåv.
- Veg, nåv.
- Bane, nåv.

3. Grønnstruktur

- Grønnstruktur, nåv.
- Grønnstruktur, framt.
- Turdrag, nåv.
- Friområde, nåv.
- Friområde, framt.

5. Landbruks-, natur- og friluftsformål samt reindrift

- LNRF, tiltak for stedb. næring, nåv.
- LNRF, tiltak for stedb. næring, framt.
- LNRF, spredt bol., frit., næringsbeb., framt.
- LNRF, spredt boligbeb., nåv.
- LNRF, spredt boligbeb., framt.
- LNRF, spredt fritidsbeb., nåv.

6. Bruk og vern av sjø og vassdrag med tilhørende strandsone

- Bruk og vern, sjø, vassdr., strands., nåv.

PBL § 11-8 HENSYNSSONER

d. Båndleggingssone

H710 - Båndlegging etter PBL

Særskilte bestemmelser vedr.:
H710_1 - Kryss og lokalveier
H710_2 - Friluftsliv og nærmiljø
H710_3 - Faunapassasjer
H710_4 - Kulturarv
H710_5 - Naturmangfold
H710_6 - Tunnel
H710_7 - Kryssing av Glomma

H740 - Båndlegging etter energiloven

JURIDISKE LINJER

- Planens avgrensing
- Hensynssonegrense

ILLUSTRERENDE EKSEMPELLINJE

- Eksempellinje - vei i dagen
- Eksempellinje - vei på bru
- Eksempellinje - vei i tunnel
- Eksempellinje - kryss

N

Målestokk (A2) 1:20000
Ekvidistanse 20 m

0 250 500 1 000 1 500 m

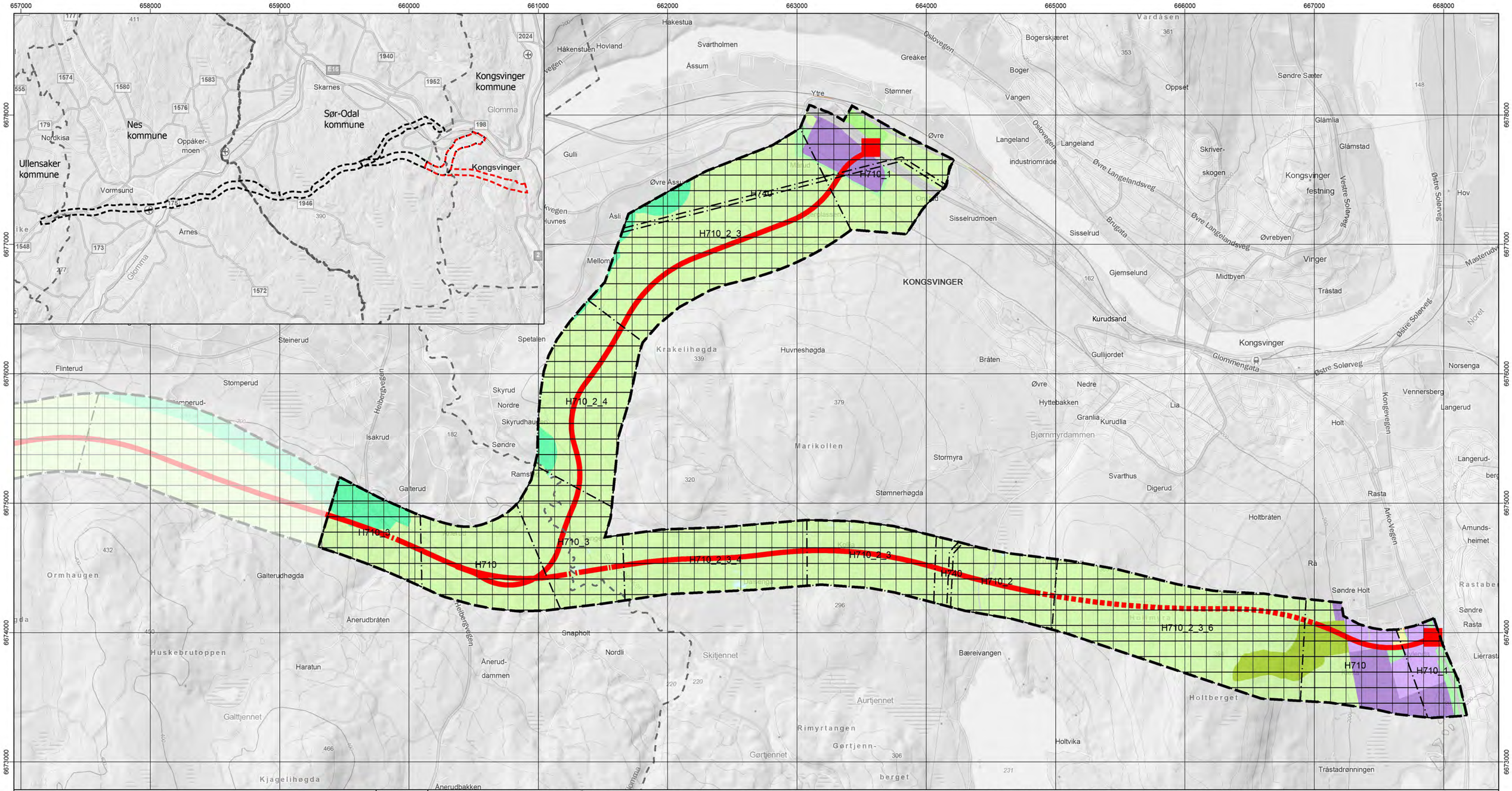

Forslagsstiller:

Interkommunalt plansamarbeid E16 Kongsvinger-E6

Kommunedelplan E16 Kongsvinger - E6

Planalternativ CN, Galterudhøgda - Kurudsand/Rv2N

Rev. nr:	01
Intern:	01
Dato:	15.12.2021
Rev. dato:	

SAKSBEHANDLING IFLG. PLAN- OG BYGNINGSLOVEN		SAKSNR.	DATO:	SIGN.
Kunngjøring om oppstart av planarbeid			22.05.2020	
	ARK.NR.	SAKSNR.	DATO:	

PBL § 11-7 AREALFORMÅL (Eksisterende formål som i gjeldende kommuneplan)

1. Bebyggelse og anlegg
- Boligbebyggelse, nåv.
- Boligbebyggelse, framt.
- Tjenesteyting, nåv.
- Næringsvirksomhet, nåv.
- Næringsvirksomhet, framt.
- Idrettsanlegg, nåv.
- Andre typer beb., anl., nåv.
- Andre typer beb., anl., framt.
- Komb. beb. og anl. form., nåv.
- Komb. beb. og anl. form., framt.

2. Samferdselsanlegg og teknisk infrastruktur
- Samf.anl., tekn. infrastr., areal, nåv.
- Veg, nåv.
- Bane, nåv.

3. Grønnstruktur
- Grønnstruktur, nåv.
- Grønnstruktur, framt.
- Turdrag, nåv.
- Friområde, nåv.
- Friområde, framt.

5. Landbruks-, natur- og friluftsformål samt reindrift
- LNRF, tiltak for stedb. næring, nåv.
- LNRF, tiltak for stedb. næring, framt.
- LNRF, spredt bol., frit., næringsbeb., framt.
- LNRF, spredt boligbeb., nåv.
- LNRF, spredt boligbeb., framt.
- LNRF, spredt fritidsbeb., nåv.

6. Bruk og vern av sjø og vassdrag med tilhørende strandsone
- Bruk og vern, sjø, vassdr., strands., nåv.

PBL § 11-8 HENSYNSSONER

d. Båndleggingssone
- H710 - Båndlegging etter PBL

Særskilte bestemmelser vedr.:
H710_1 - Kryss og lokalveier
H710_2 - Friluftsliv og nærmiljø
H710_3 - Faunapassasjer
H710_4 - Kulturarv
H710_5 - Naturmangfold
H710_6 - Tunnel
H710_7 - Kryssing av Glomma

- H740 - Båndlegging etter energiloven

JURIDISKE LINJER
- Planens avgrensing
- Hensynssonegrense

ILLUSTRERENDE EKSEMPELLINJE
- Eksempellinje - vei i dagen
- Eksempellinje - vei på bru
- Eksempellinje - vei i tunnel
- Eksempellinje - kryss

N

Målestokk (A2) 1:20000
Ekvidistanse 20 m

0 250 500 1 000 1 500 m

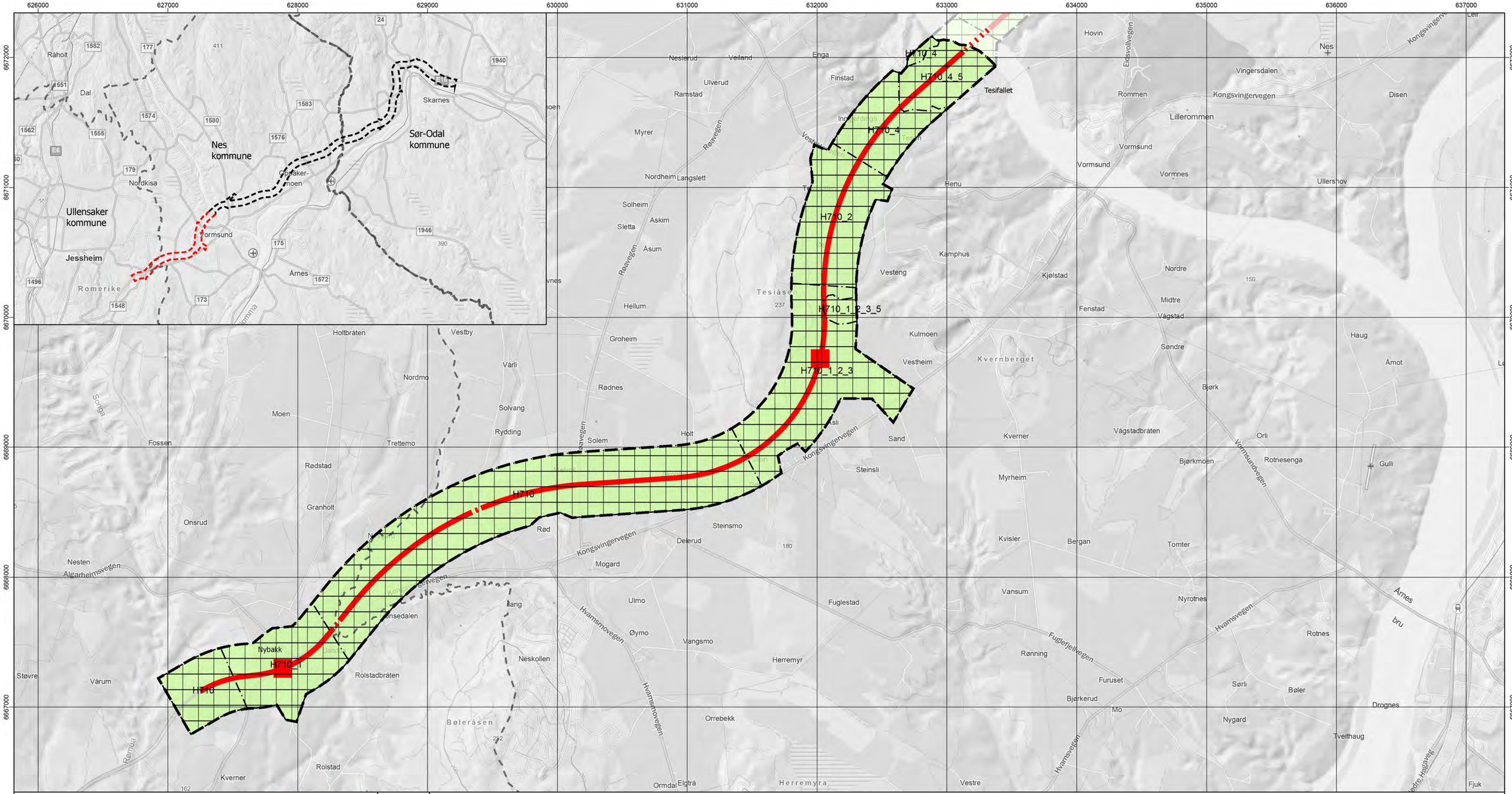

Forslagsstiller:

Interkommunalt plansamarbeid E16 Kongsvinger-E6

Kommunedelplan E16 Kongsvinger - E6

Planalternativ FN, Nybakk - Tesifallet

Rev. nr:	01
Intern:	01
Dato:	15.12.2021
Rev. dato:	

SAKSBEHANDLING IFLG. PLAN- OG BYGNINGSLOVEN		SAKSNR.	DATO:	SIGN.
Kunngjøring om oppstart av planarbeid			22.05.2020	
	ARK.NR.	SAKSNR.	DATO:	

PBL § 11-7 AREALFORMÅL (Eksisterende formål som i gjeldende kommuneplan)

1. Bebyggelse og anlegg
   - Boligbebyggelse, nåv.
   - Tjenesteyting, nåv.
   - Næringsvirksomhet, nåv.
   - Idrettsanlegg, nåv.
2. Samferdselsanlegg og teknisk infrastruktur
   - Veg, nåv.
   - Veg, framt.
   - Bane, nåv.
3. Grønnstruktur
   - Grønnstruktur, nåv.
   - Friområde, nåv.
5. Landbruks-, natur- og friluftsformål samt reindrift
   - LNRF, tiltak for stedb. næring, nåv.
   - LNRF, spredt boligbeb., nåv.
6. Bruk og vern av sjø og vassdrag med tilhørende strandsone
   - Bruk og vern, sjø, vassdr., strands., nåv.

PBL § 11-8 HENSYNSSONER

d. Båndleggingssone

H710 - Båndlegging etter PBL

Særskilte bestemmelser vedr.:
H710_1 - Kryss og lokalveier
H710_2 - Friluftsliv og nærmiljø
H710_3 - Faunapassasjer
H710_4 - Kulturarv
H710_5 - Naturmangfold

H740 - Båndlegging etter energiloven

JURIDISKE LINJER

- Planens avgrensing
- Hensynssonegrense

ILLUSTRERENDE EKSEMPELLINJE

- Eksempellinje - vei i dagen
- Eksempellinje - vei på bru
- Eksempellinje - kryss

Målestokk (A2) 1:20000
Ekvidistanse 20 m

N

0 250 500 1 000 1 500 m

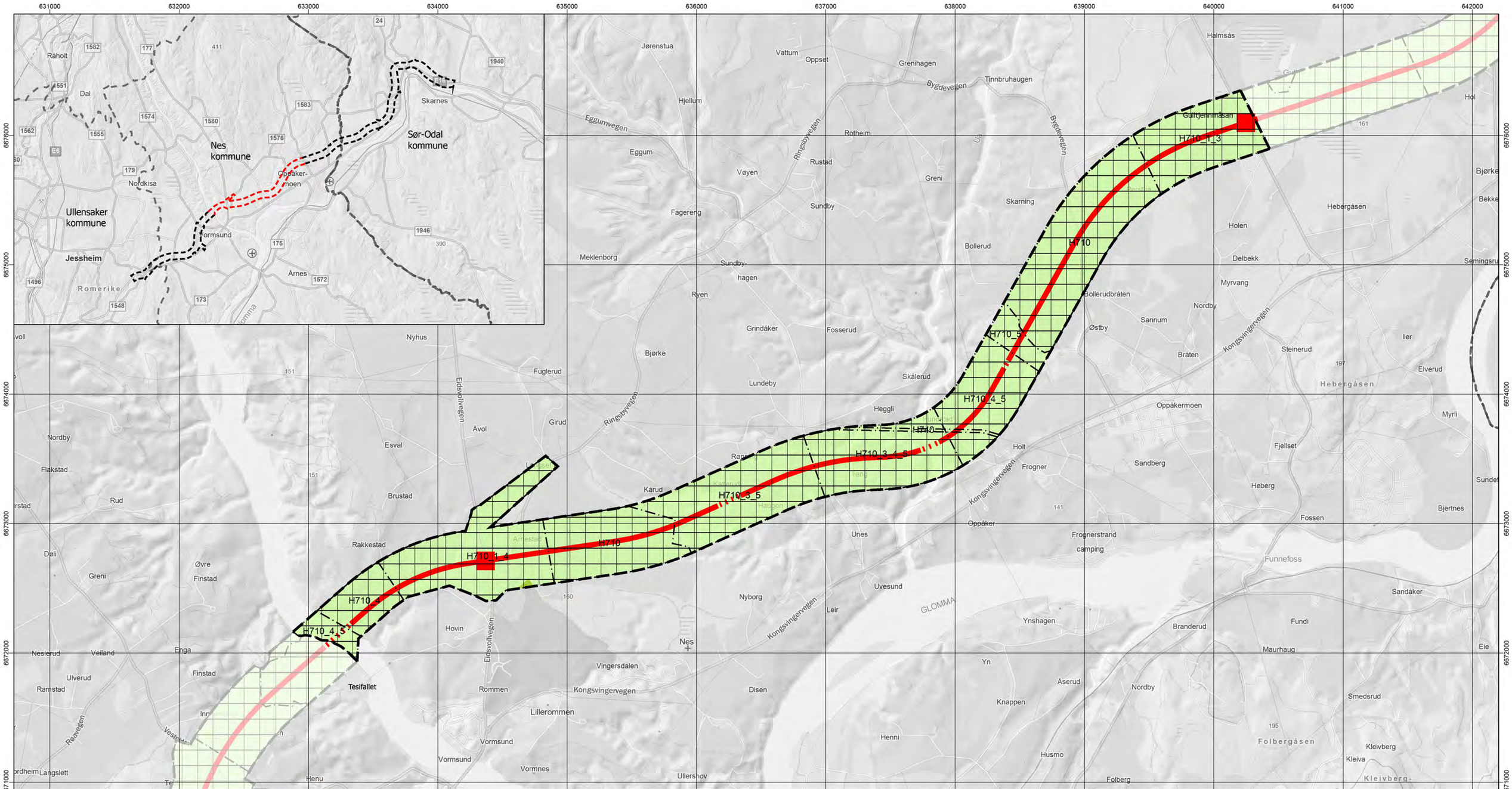
Nes kommune
Sør-Odal kommune
Ullensaker kommune
Jessheim
Romerike
Oppaker-moen
Vormsund
Arnes
Skarnes
Raholt
Dal
Nordkisa
Gulltjennmåsan
H710_1_3
H710
H710_5_5
H710_4_5
H710_3_4_5
H710_3_5
H710_1_4
H710_4
H710_4_5
Tesifallet
Halmsås
Jørenstua
Vattum
Oppset
Grenihagen
Tinnbruhaugen
Bygdevegen
Hjellum
Eggumvegen
Eggum
Rotheim
Rustad
Vøyen
Greni
Sundby
Fagereng
Skarning
Bollerud
Meklenborg
Sundby-hagen
Ryen
Grindåker
Fosserud
Bjørke
Lundeby
Skålerud
Heggli
Fuglerud
Nyhus
Girud
Åvol
Esval
Nordby
Flakstad
Rud
Brustad
Rakkestad
Øvre Finstad
Greni
Døli
Nesterud
Veiland
Ulverud
Ramstad
Enga
Finstad
Hovin
Nes
Vingersdalen
Rommen
Kongsvingervegen
Lillerommen
Vormsund
Vormnes
Ullershov
Disen
Nyborg
Leir
Uvesund
Unes
Oppåker
Frognerstrand camping
Frogner
Holt
Sandberg
Oppakermoen
Bollerudbråten
Østby
Sannum
Bråten
Nordby
Myrvang
Delbekk
Holen
Hebergåsen
Steinerud
Elverud
Myrli
Fjellset
Heberg
Fossen
Bjertnes
Funnefoss
Sandåker
Fundi
Maurhaug
Eie
Smedsrud
Kleivberg
Kleiva
Folbergåsen
Folberg
Husmo
Knappen
Åserud
Nordby
Yn
Ynshagen
Branderud
Henni
Hol
Bjørke
Bekke
Semingsru
Iler
Elverud
Myrli
Sundet
Bjertnes
Eidsvollvegen
Ringsbyvegen
Kongsvingervegen
Bygdevegen
Eggumvegen
Raavegen
Vestre
GLOMMA
Langslett
Henu
Kårud
Arnestad
Haugen
Karterud
Ilang
Lundstad
Rom
Uja
Skarning
Greni
Bjørke
Bekke
Hol
Iller
Elverud
Myrli
Sundet
Bjertnes
Eie
Smedsrud
Kleivberg
Kleiva
Kleivberg-
Folbergåsen
Fundi
Maurhaug
Sandåker
Funnefoss
Fossen
Heberg
Fjellset
Sandberg
Oppakermoen
Hebergåsen
Holen
Delbekk
Myrvang
Nordby
Sannum
Bråten
Steinerud
Østby
Bollerudbråten
Bollerud
Skarning
Sundby
Greni
Rotheim
Rustad
Vøyen
Fagereng
Meklenborg
Sundby-hagen
Ryen
Grindåker
Fosserud
Bjørke
Lundeby
Skålerud
Heggli
Fuglerud
Nyhus
Girud
Åvol
Esval
Nordby
Flakstad
Rud
Brustad
Rakkestad
Øvre Finstad
Greni
Døli
Nesterud
Veiland
Ulverud
Ramstad
Enga
Finstad
Hovin
Nes
Vingersdalen
Rommen
Kongsvingervegen
Lillerommen
Vormsund
Vormnes
Ullershov
Disen
Nyborg
Leir
Uvesund
Unes
Oppåker
Frognerstrand camping
Frogner
Holt
Sandberg
Oppakermoen
Bollerudbråten
Østby
Sannum
Bråten
Nordby
Myrvang
Delbekk
Holen
Hebergåsen
Steinerud
Elverud
Myrli
Fjellset
Heberg
Fossen
Bjertnes
Funnefoss
Sandåker
Fundi
Maurhaug
Eie
Smedsrud
Kleivberg
Kleiva
Folbergåsen
Folberg
Husmo
Knappen
Åserud
Nordby
Yn
Ynshagen
Branderud
Henni
Hol
Bjørke
Bekke
Iller

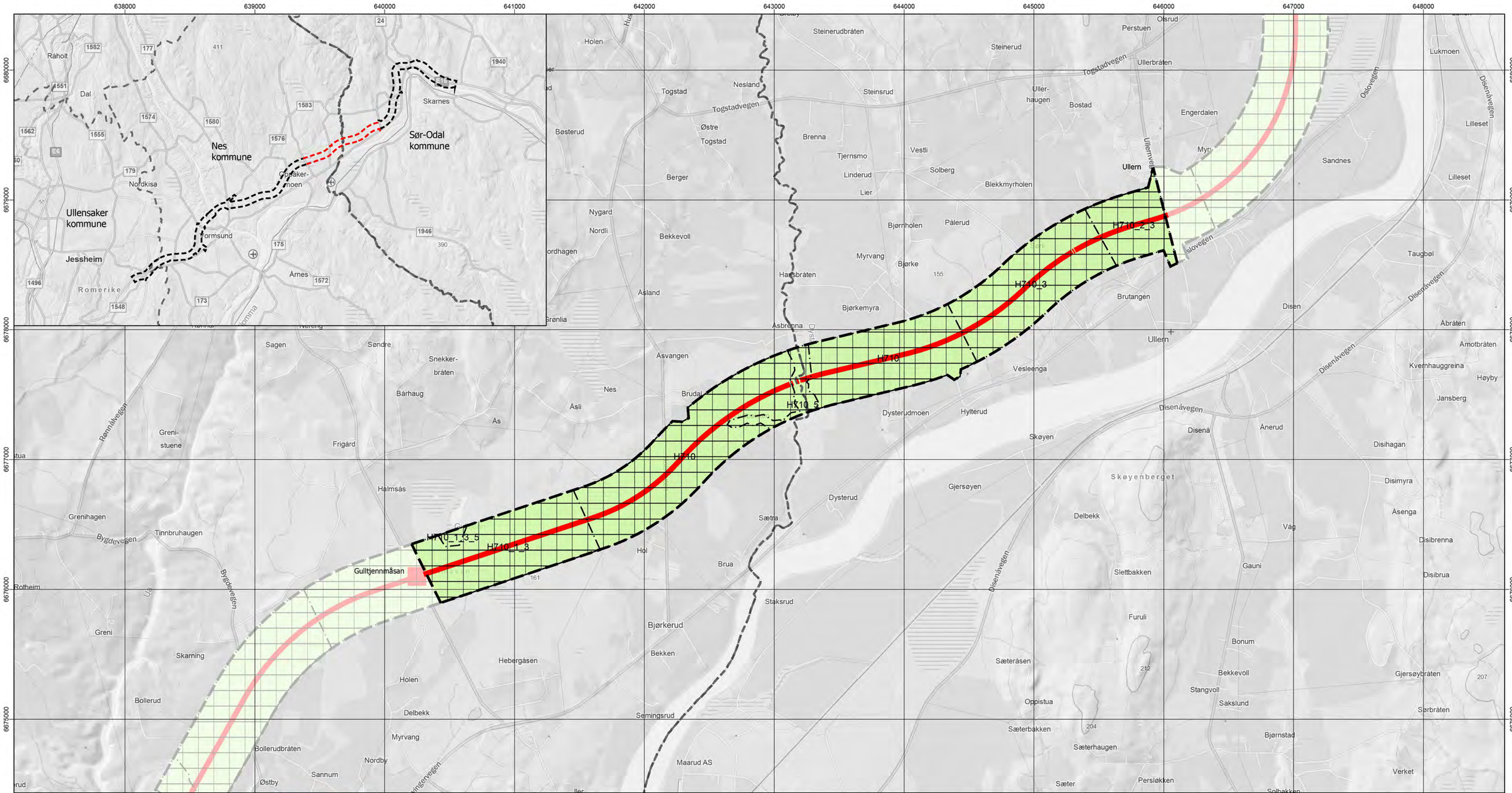

Forslagsstiller:

Interkommunalt plansamarbeid E16 Kongsvinger-E6

Kommunedelplan E16 Kongsvinger - E6

Planalternativ FN, Gulltjennmåsan - Ullern

Rev. nr:	Intern:	Dato:	Rev. dato:
01	01	15.12.2021	

SAKSBEHANDLING IFLG. PLAN- OG BYGNINGSLOVEN		SAKSNR.	DATO:	SIGN.
Kunngjøring om oppstart av planarbeid			22.05.2020	
	ARK.NR.	SAKSNR.	DATO:	

PBL § 11-7 AREALFORMÅL (Eksisterende formål som i gjeldende kommuneplan)

1. Bebyggelse og anlegg
   - Boligbebyggelse, nåv.
   - Tjenesteyting, nåv.
   - Næringsvirksomhet, nåv.
   - Idrettsanlegg, nåv.
2. Samferdselsanlegg og teknisk infrastruktur
   - Veg, nåv.
   - Veg, framt.
   - Bane, nåv.
3. Grønnstruktur
   - Grønnstruktur, nåv.
   - Friområde, nåv.
5. Landbruks-, natur- og friluftsformål samt reindrift
   - LNRF, tiltak for stedb. næring, nåv.
   - LNRF, spredt boligbeb., nåv.
6. Bruk og vern av sjø og vassdrag med tilhørende strandsone
   - Bruk og vern, sjø, vassdr., strands., nåv.

PBL § 11-8 HENSYNSSONER

d. Båndleggingssone

H710 - Båndlegging etter PBL

Særskilte bestemmelser vedr.:
H710_1 - Kryss og lokalveier
H710_2 - Friluftsliv og nærmiljø
H710_3 - Faunapassasjer
H710_4 - Kulturarv
H710_5 - Naturmangfold

H740 - Båndlegging etter energiloven

JURIDISKE LINJER

- Planens avgrensing
- Hensynssonegrense

ILLUSTRERENDE EKSEMPELLINJE

- Eksempellinje - vei i dagen
- Eksempellinje - vei på bru
- Eksempellinje - kryss

Målestokk (A2) 1:20000
Ekvidistanse 20 m

N

0 250 500 1 000 1 500 m

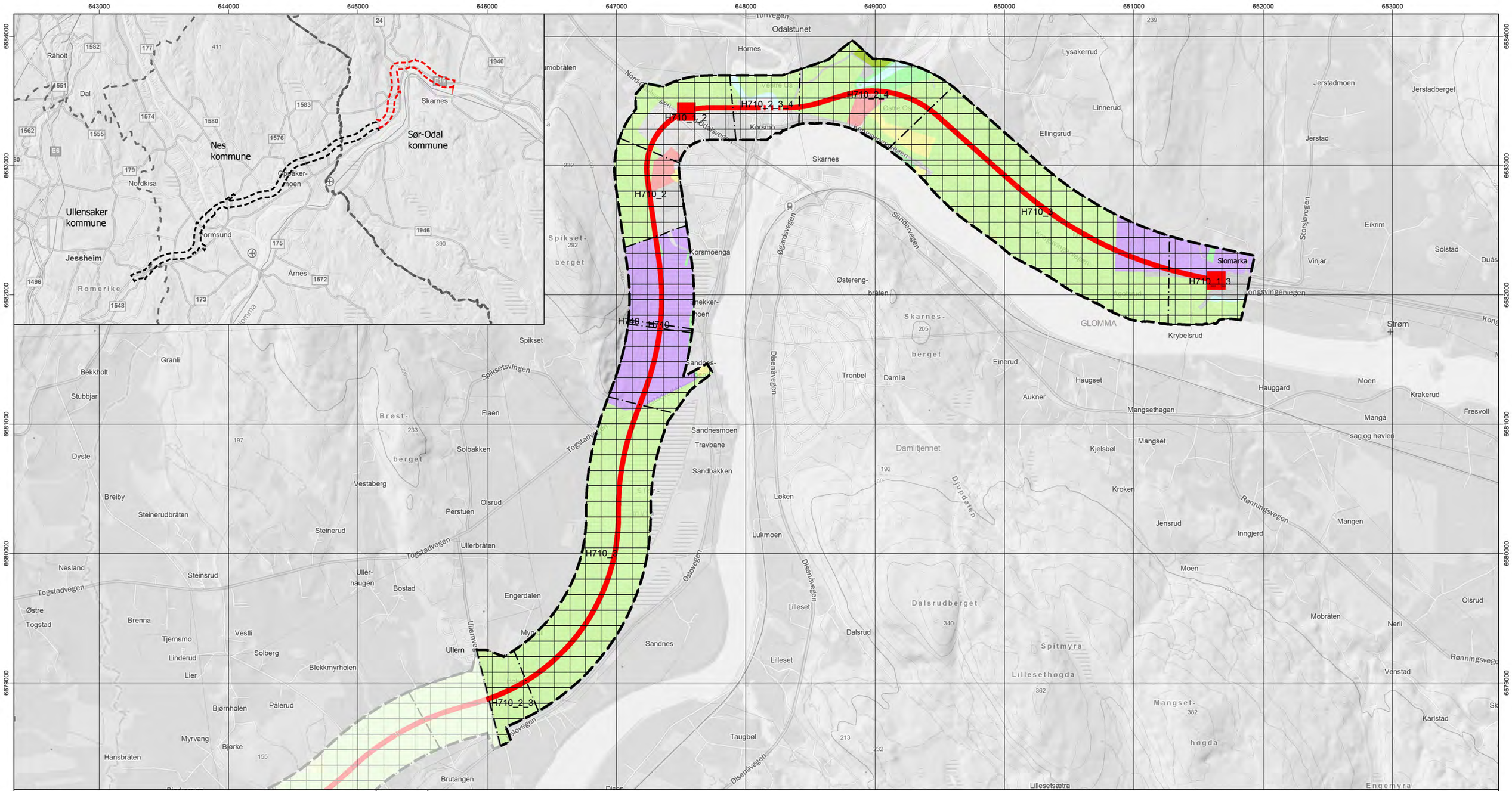

Forslagsstiller:

Interkommunalt plansamarbeid E16 Kongsvinger-E6

Kommunedelplan E16 Kongsvinger - E6

Planalternativ FN, Ullern - Slomarka

Rev. nr:	01
Intern:	01
Dato:	15.12.2021
Rev. dato:	

SAKSBEHANDLING IFLG. PLAN- OG BYGNINGSLOVEN		SAKSNR.	DATO:	SIGN.
Kunngjøring om oppstart av planarbeid			22.05.2020	
	ARK.NR.	SAKSNR.	DATO:	

PBL § 11-7 AREALFORMÅL (Eksisterende formål som i gjeldende kommuneplan)

1. Bebyggelse og anlegg
- Boligbebyggelse, nåv.
- Tjenesteyting, nåv.
- Næringsvirksomhet, nåv.
- Idrettsanlegg, nåv.

2. Samferdselsanlegg og teknisk infrastruktur
- Veg, nåv.
- Veg, framt.
- Bane, nåv.

3. Grønnstruktur
- Grønnstruktur, nåv.
- Friområde, nåv.

5. Landbruks-, natur- og friluftsformål samt reindrift
- LNRF, tiltak for stedb. næring, nåv.
- LNRF, spredt boligbeb., nåv.

6. Bruk og vern av sjø og vassdrag med tilhørende strandsone
- Bruk og vern, sjø, vassdr., strands., nåv.

PBL § 11-8 HENSYNSSONER

d. Båndleggingssone

H710 - Båndlegging etter PBL

Særskilte bestemmelser vedr.:
H710_1 - Kryss og lokalveier
H710_2 - Friluftsliv og nærmiljø
H710_3 - Faunapassasjer
H710_4 - Kulturarv
H710_5 - Naturmangfold

H740 - Båndlegging etter energiloven

JURIDISKE LINJER
- Planens avgrensing
- Hensynssonegrense

ILLUSTRERENDE EKSEMPELLINJE
- Eksempellinje - vei i dagen
- Eksempellinje - vei på bru
- Eksempellinje - kryss

Målestokk (A2) 1:20000
Ekvidistanse 20 m

N

0 250 500 1 000 1 500 m