

Tegnforklaring

Reguleringsplan PBL 2008

§12-5. Nr. 1 - Bebyggelse og anlegg

- BA Bebyggelse og anlegg
- V Veg
- KV Kjøreveg
- GG Gangveg/gangareal
- AVT Annen veggrunn, teknisk anlegg
- AVG Annen veggrunn - grøntareal
- SK Samferdselsanlegg og teknisk infrastruktur kombinert i samsvar med angitte bestemmelser.
- SAA Samferdselsanlegg eller teknisk infrastruktur kombinert med andre angitte hovedformål.

§12-5. Nr. 5 - Landbruks-, natur- og friluftsmål samt reindrift

- LNFR LNFR areal for nødvendige tiltak for landbruk og reindrift og gårdstilknyttet næringsvirksomhet basert på gårdens ressursgrunnlag
- N Naturformål
- BSV Bruk og vern av sjø og vassdrag med tilhørende strandsone
- VAA Bruk og vern av sjø og vassdrag med eller uten tilhørende strandsone kombinert med andre angitte hovedformål.
- #H310 Ras- og skredfare
- #H320 Flomfare
- #H560 Bevaring naturmiljø
- #H570 Bevaring kulturmiljø
- #H720 Båndlegging etter lov om naturvern

§12-5. Nr. 6 - Bruk og vern av sjø og vassdrag med tilhørende strandsone

- BSV Bruk og vern av sjø og vassdrag med tilhørende strandsone
- VAA Bruk og vern av sjø og vassdrag med eller uten tilhørende strandsone kombinert med andre angitte hovedformål.

§12-6 - Hensynssoner

- #H310 Ras- og skredfare
- #H320 Flomfare
- #H560 Bevaring naturmiljø
- #H570 Bevaring kulturmiljø
- #H720 Båndlegging etter lov om naturvern

§12-7 - Bestemmelseområder

- #H730 Båndlegging etter lov om kulturminner
- #H740 Båndlegging etter andre lover
- #2_B Handlingsrom bru/kulvert
- #2_BK Omlegging bekk
- #2_R Handlingsrom rør
- #2_S Støyskjermingstiltak
- #2_V Handlingsrom veg
- #12_2 Undersøkelse av grunnforurensning
- #12_3 Undersøkelse av grunnforurensning ved inngrep i grunnen
- #12_Dnr Krav om nærmere undersøkelser, overvåking og klargjøring av virkninger
- #MBA Midlertidig bygge- og anleggsområde

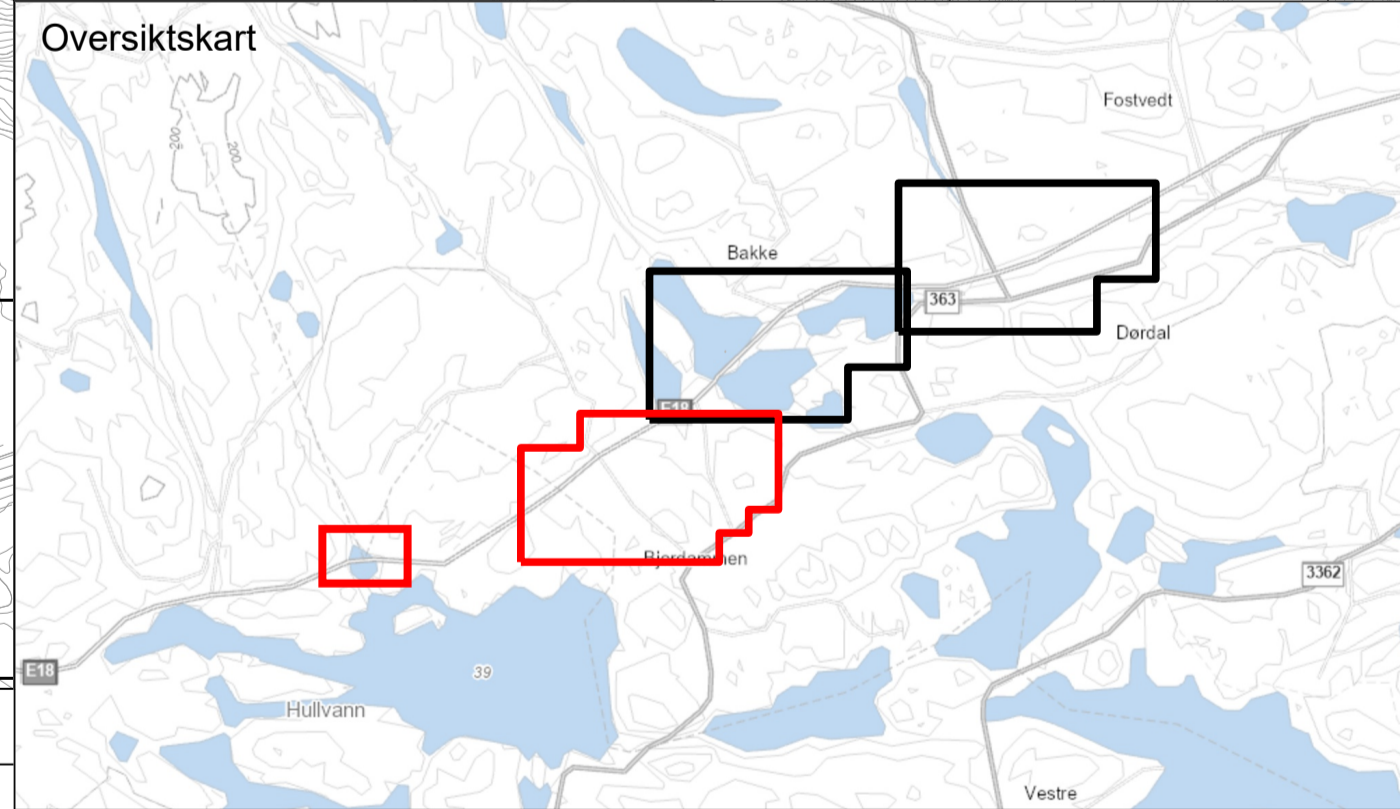
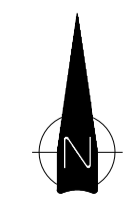
Linjesymbol

- Plangrense
- Formålgrense
- Bestemmelsegrense
- Midlertidig bygge- og anleggsgrense
- Grense for faresone
- Grense for angitt hensynssone
- Grense for båndleggingszone
- Bebyggelse som forutsettes fjernet
- Regulert senterlinje
- Frisiktlinje
- Regulert støyskjerm
- Sikringsgjerde

Punktsymboler

- Vegstenginglyfvisk sperre
- Avkjørsel - både inn og utkjøring

Kilde for basiskart: Geovekst
 Dato for basiskart: 22.08.2024
 Ekvidistans: 1m
 Kartmålestokk: 1:2000

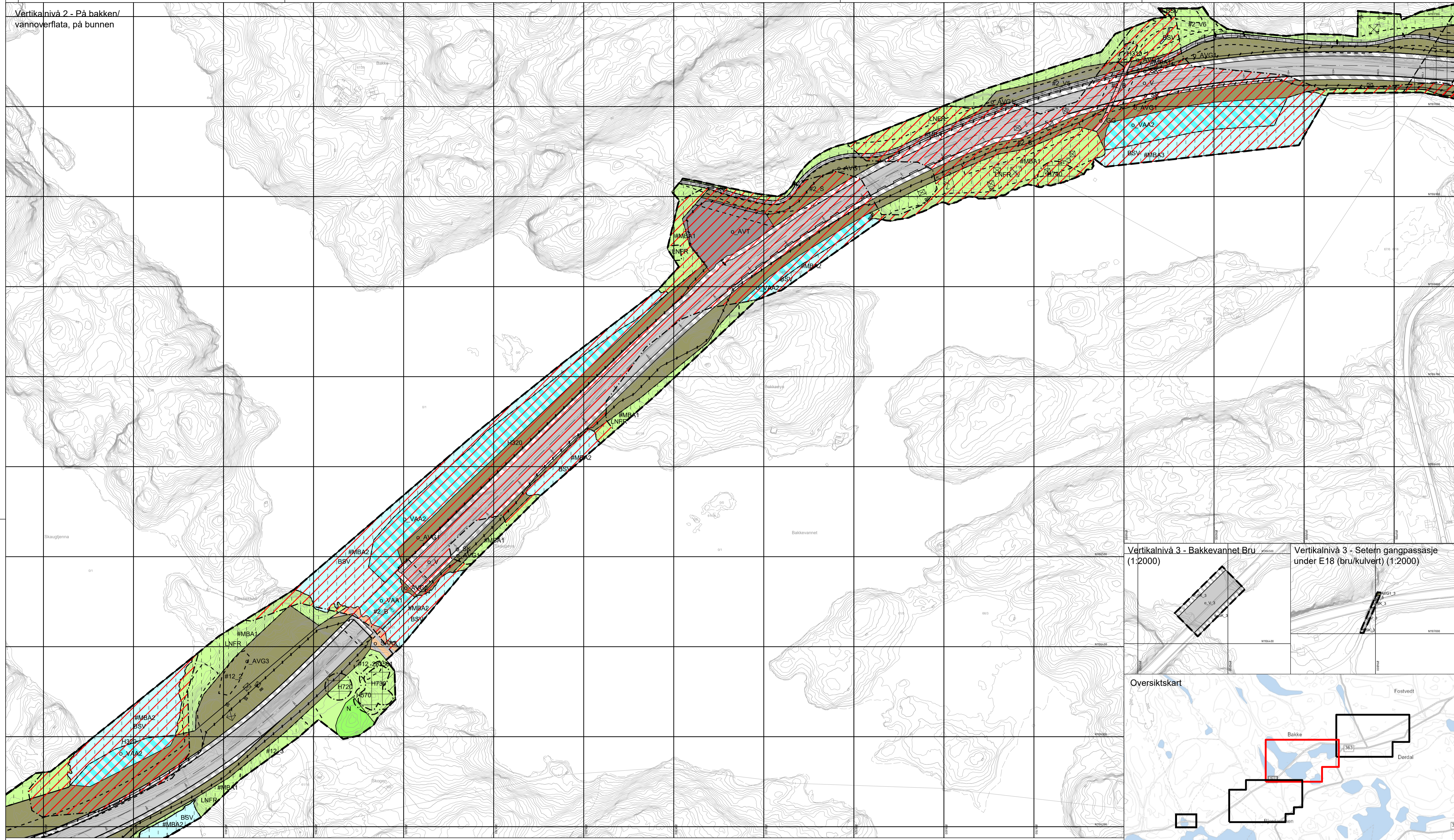


Revisjon	Dato	Saksnr.	Signatur
Revisjon etter offentlig ettersyn	09.03.2026		noersa

Detaljregulering for E18 Kragør - Bamble		Nasjonalt PlanID:	3813_369
Plankart Bamble kommune NV40E18KB-PLA-R002		Kartgrunnlag:	Geovekst
		Kartreferanse:	EUREF89 NTM Sone 9
		Høydegrunnlag:	NN2000

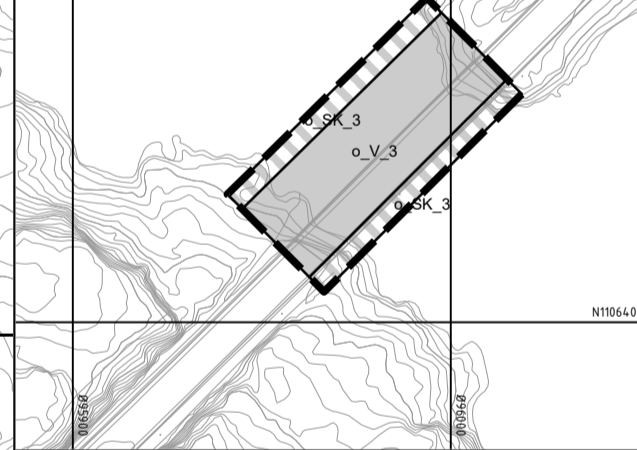
Saksbehandling i følge plan- og bygningsloven	Dato	Saksnr.	Signatur
Kunngjøring oppstart av reguleringsplanarbeid	28.08.2020		
1. Periode for høring og offentlig ettersyn	02.07.21-15.09.21		
2. Periode for høring og offentlig ettersyn	24.01.25-21.03.25		
Vedtatt kommunestyret	11.06.2026	47/26	

		Dato: 11.11.2024	Utarbeidet av: Sveco Norge AS	Tegningsnummer: R001
			Saksbehandler:	

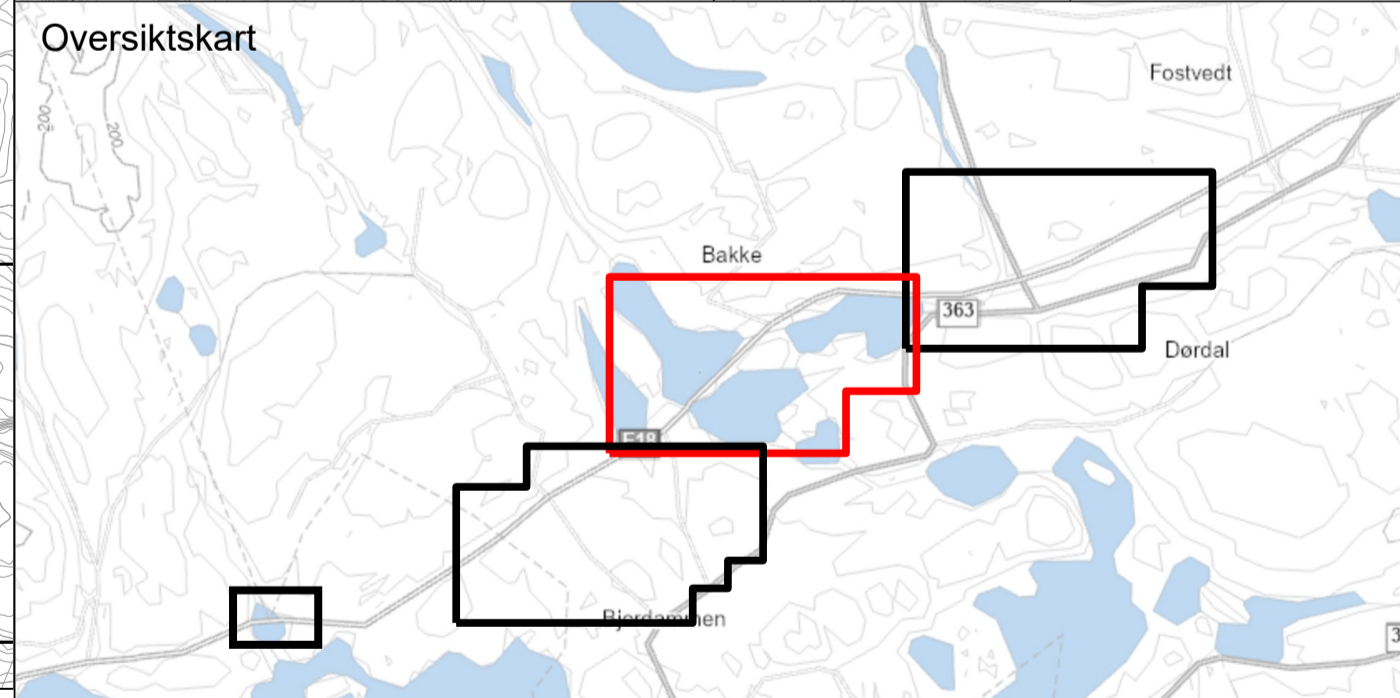
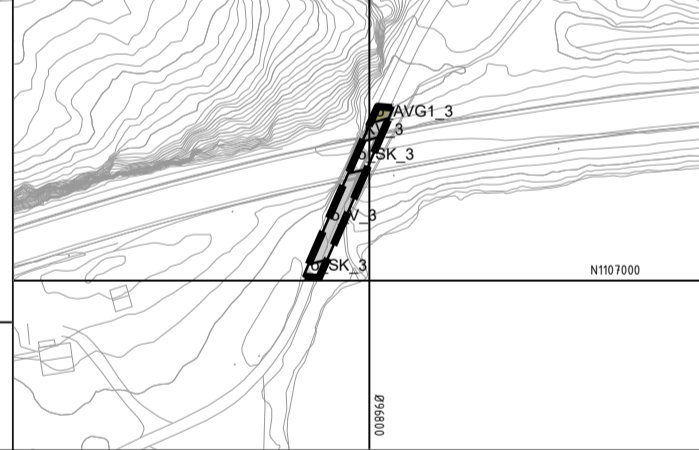


Vertikalnivå 2 - På bakken/
vannoverflata, på bunnen

Vertikalnivå 3 - Bakkevannt Bru
(1:2000)



Vertikalnivå 3 - Setern gangpassasje
under E18 (bru/kulvert) (1:2000)



Tegnforklaring

Reguleringsplan PBL 2008

§12-5. Nr. 1 - Bebyggelse og anlegg

- BA Bebyggelse og anlegg
- V Veg
- KV Kjøreveg
- GG Gangveg/gangareal
- AVT Annen veggrunn, teknisk anlegg
- AVG Annen veggrunn - grøntareal
- SK Samferdselsanlegg og teknisk infrastruktur kombinert i samsvar med angitte bestemmelser.
- SAA Samferdselsanlegg eller teknisk infrastruktur kombinert med andre angitte hovedformål.

§12-5. Nr. 5 - Landbruks-, natur- og friluftsmål samt reindrift

- LNFR LNFR areal for nødvendige tiltak for landbruk og reindrift og gårdstilknyttet næringsvirksomhet basert på gårdens ressursgrunnlag
- N Naturformål
- BSV Bruk og vern av sjø og vassdrag med tilhørende strandsone
- VAA Bruk og vern av sjø og vassdrag med eller uten tilhørende strandsone kombinert med andre angitte hovedformål.
- §12-6 - Hensynssoner**
- H370 Ras- og skredfare
- H320 Flomfare
- H560 Bevaring naturmiljø
- H570 Bevaring kulturmiljø
- H720 Båndlegging etter lov om naturvern

- H730 Båndlegging etter lov om kulturminner
- H740 Båndlegging etter andre lover
- §12-7 - Bestemmelseområder**
- #2_B Handlingsrom bru/kulvert
- #2_BK Omlegging bekk
- #2_R Handlingsrom rør
- #2_S Støyskjermingstiltak
- #2_V Handlingsrom veg
- #12_2 Undersøkelse av grunnforurensning
- #12_3 Undersøkelse av grunnforurensning ved inngrep i grunnen
- #12_Dnr Krav om nærmere undersøkelser, overvåking og klargjøring av virkninger
- #MBA Midlertidig bygge- og anleggsområde

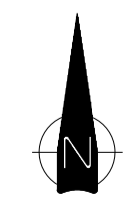
Linjesymbol

- Plangrense
- Formålgrense
- Bestemmelsegrense
- Midlertidig bygge- og anleggsgrense
- Grense for faresone
- Grense for angitt hensynssone
- Grense for båndleggingszone
- Bebyggelse som forutsettes fjernet
- Regulert senterlinje
- Frisiklinje
- Regulert støyskjerm
- Sikringsgjerde

Punktsymboler

- Vegstenginglyfisk sperre
- Avkjørsel - både inn og utkjørsel

Kilde for basiskart: Geovekst
 Dato for basiskart: 22.08.2024
 Ekvidistans: 1m
 Kartmålestokk: 1:2000



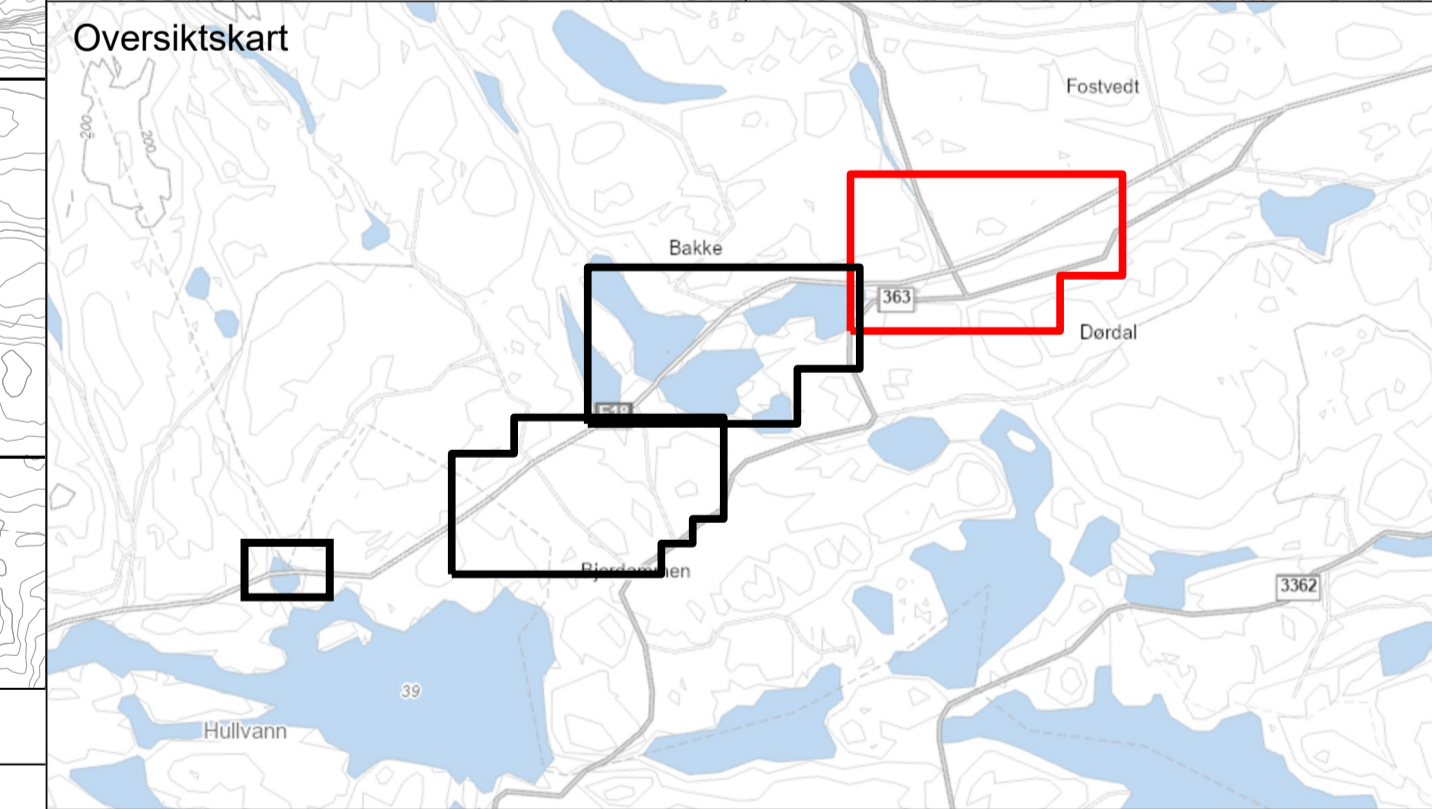
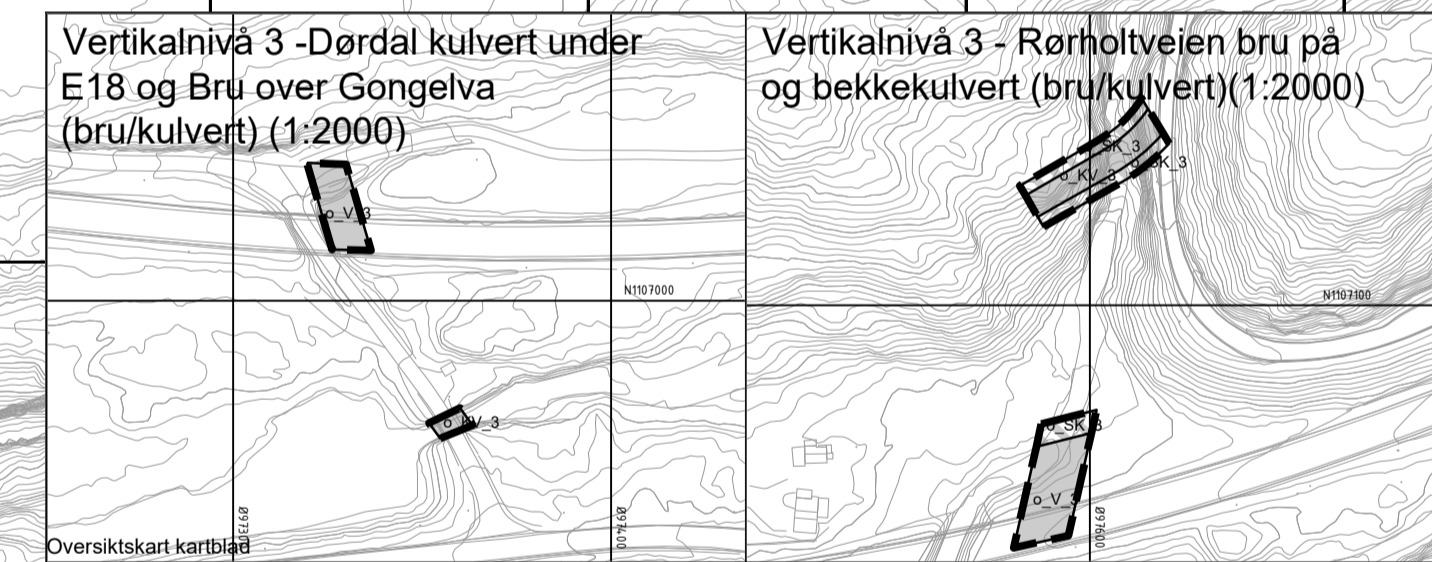
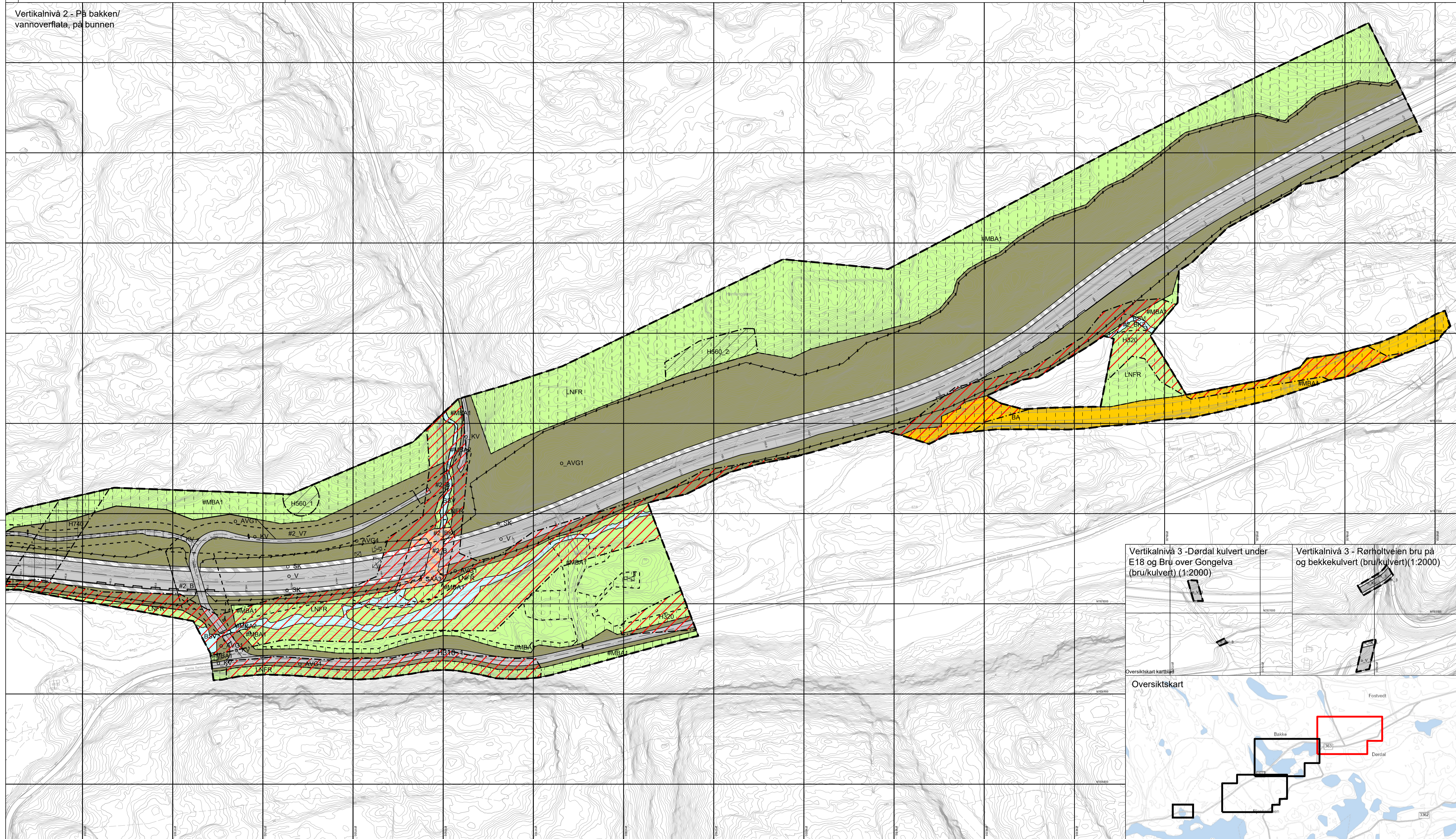
Revisjon	Dato	Saknr.	Signatur
Revisjon etter off. ettersyn	09.03.2026		noersa

Detaljregulering for E18 Kragcro - Bamble		Nasjonal PlanID:	3813_369
Plankart Bamble kommune		Kartgrunnlag:	Geovekst
NV40E18KB-PLA-R002		Kartreferanse:	EUREF89 NTM Sone 9
		Høydegrunnlag:	NN2000

Saksbehandling i følge plan- og bygningsloven	Dato	Saknr.	Signatur
Kunngjøring oppstart av reguleringsplanarbeid	28.08.2020		
1. Periode for høring og offentlig ettersyn	02.07.21-15.09.21		
2. Periode for høring og offentlig ettersyn	24.01.25-21.03.25		
Vedtatt kommunestyret	11.06.2026	47/26	

		Dato: 11.11.2024	Utarbeidet av: Sveco Norge AS	Tegningsnummer: R002
			Saksbehandler:	

Vertikalnivå 2 - På bakken/
vannoverflata, på bunnen



Tegnforklaring

Reguleringsplan PBL 2008

§12-5. Nr. 1 - Bebyggelse og anlegg

- BA Bebyggelse og anlegg
- V Veg
- KV Kjøreveg
- GG Gangveg/gangareal
- AVT Annen veggrunn, teknisk anlegg
- AVG Annen veggrunn - grøntareal
- SK Samferdselsanlegg og teknisk infrastruktur kombinert i samsvar med angitte bestemmelser.
- SAA Samferdselsanlegg eller teknisk infrastruktur kombinert med andre angitte hovedformål.

§12-5. Nr. 5 - Landbruks-, natur- og friluftsmål samt reindrift

- LNFR LNFR areal for nødvendige tiltak for landbruk og reindrift og gårdstilknyttet næringsvirksomhet basert på gårdens ressursgrunnlag
- N Naturformål
- BSV Bruk og vern av sjø og vassdrag med tilhørende strandsone
- VAA Bruk og vern av sjø og vassdrag med eller uten tilhørende strandsone kombinert med andre angitte hovedformål.
- §12-6 - Hensynssoner**
- H370 Ras- og skredfare
- H320 Flomfare
- H560 Bevaring naturmiljø
- H570 Bevaring kulturmiljø
- H720 Båndlegging etter lov om naturvern

- #H730 Båndlegging etter lov om kulturminner
- #H740 Båndlegging etter andre lover
- §12-7 - Bestemmelseområder**
- #2_B Handlingsrom bru/kulvert
- #2_BK Omlegging bekk
- #2_R Handlingsrom rør
- #2_S Støyskjermingstiltak
- #2_V Handlingsrom veg
- #12_2 Undersøkelse av grunnforurensning
- #12_3 Undersøkelse av grunnforurensning ved inngrep i grunnen
- #12_IDnr Krav om nærmere undersøkelser, overvåking og klargjøring av virkninger
- #MBA Midlertidig bygge- og anleggsområde

- Linjesymbol**
- Plangrense
 - Formålgrense
 - Bestemmelsegrense
 - Midlertidig bygge- og anleggsgrense
 - Grense for faresone
 - Grense for angitt hensynssone
 - Grense for båndleggingszone
 - Bebyggelse som forutsettes fjernet
 - Regulert senterlinje
 - Frisiklinje
 - Regulert støyskjerm
 - Sikringsgjerde

- Punktsymboler**
- Vegstenginglyfisk sperre
 - Avkjørsel - både inn og utkjøring
- Kilde for basiskart: Geovekst
 Dato for basiskart: 22.08.2024
 Ekvridistanse: 1m
 Kartmålestokk: 1:2000
-

Revisjon	Dato	Saksnr.	Signatur
Revisjon etter off. ettersyn	09.03.2026		noersa

Detaljregulering for E18 Kragørø - Bamble	
Nasjonalt PlanID:	3813_369
Kartgrunnlag:	Geovekst
Kartreferanse:	EUREF89 NTM Sone 9
Høydegrunnlag:	NN2000

Saksbehandling i følge plan- og bygningsloven	
Kunngjøring oppstart av reguleringsplanarbeid	28.08.2020
1. Periode for høring og offentlig ettersyn	02.07.21-15.09.21
2. Periode for høring og offentlig ettersyn	24.01.25-21.03.25
Vedtatt kommunestyret	11.06.2026

Dato:	Utarbeidet av:	Tegningsnummer:
11.11.2024	Sweco Norge AS	R003