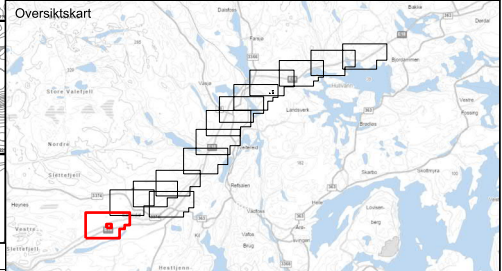

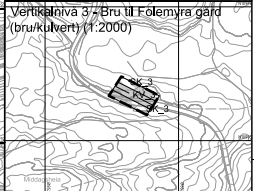
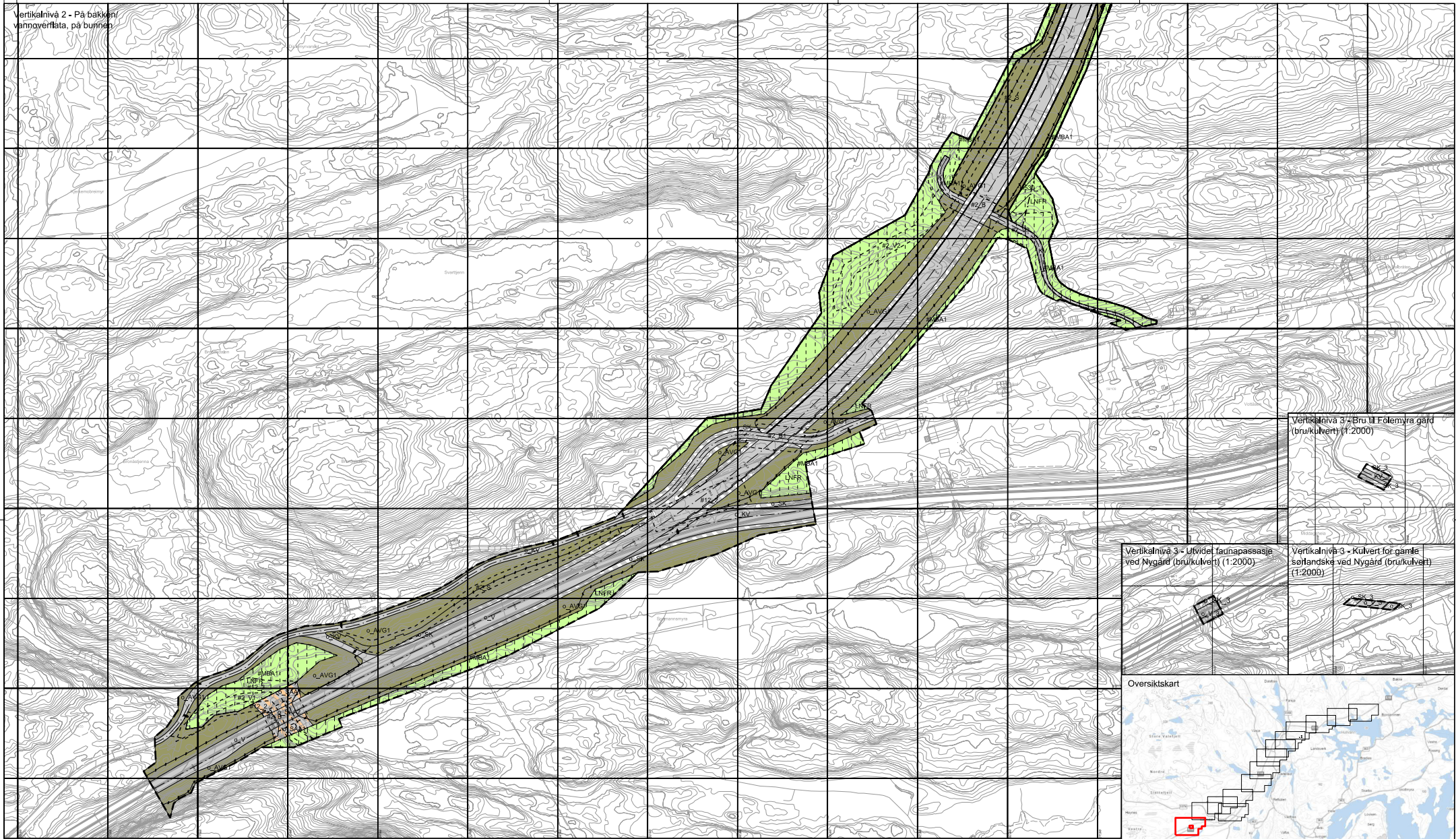


Vertikalnivå 2 - På bakken/vannoverflata, på bunnen



Tegnforklaring

Reguleringsplan PBL 2008

§12-5. Nr. 1 - Betygelse og anlegg

§12-5. Nr. 2 - Samferdselsanlegg og teknisk infrastruktur

BA	Betygelse og anlegg
V	Veg
KV	Kjøreveg
FO	Fortau
GG	Gang- og sykkelveg
GS	Gangveg/gangareal
AVT	Annen veggrunn, teknisk anlegg
AVG	Annen veggrunn - grantareal
KK	Kollektivknutepunkt
KH	Kollektivholdeplass
PI	Pendler- eller innfartsparkering

SK	Samferdselsanlegg og teknisk infrastruktur kombinert i samsvar med angitte bestemmelser
SAA	Samferdselsanlegg eller teknisk infrastruktur kombinert med andre angitte hovedformål
LNFR	LNFR areal for nødvendige tiltak for landbruk og reindrift og gårdsdrift/let næringsvirksomhet basert på gårdens ressursgrunnlag
N	Naturformål
LAA	Områder for landbruks-, natur- og friluftformål samt reindrift (LNFR) kombinert med andre angitte hovedformål

§12-5. Nr. 5 - Landbruks-, natur- og friluftformål samt reindrift

§12-5. Nr. 6 - Bruk og vern av sjø og vassdrag med tilhørende strandsone

BSV	Bruk og vern av sjø og vassdrag med tilhørende strandsone
VAA	Bruk og vern av sjø og vassdrag med eller uten tilhørende strandsone kombinert med andre angitte hovedformål

§12-6 - Hensynsoner

§12-7 - Bestemmelseområder

NTN	Nedslagsfelt drikkevann
R20	Ras- og skredfare
F200	Flomfare
V20	Krav vedrørende infrastruktur
H20	Hensyn friluftliv
H200	Bevaring naturmiljø
H2000	Bevaring kulturmiljø
H20000	Båndlegging etter lov om kulturminner
H200000	Båndlegging etter andre lover
B20	Handlingsrom brukulvert
B200	Handlingsrom rør
B2000	Støyskjemingsiltak
B20000	Handlingsrom veg

U20	Undersøkelse av grunnforurensning
U200	Undersøkelse av grunnforurensning ved inngrep i grunnen
U2000	Krav om nærmere undersøkelser, overvåking og klargjøring av virkninger
U20000	Midlertidig bygge- og anleggsområde

Linjesymbol

---	Plangrense
- - - -	Formålgrense
- · - · -	Bestemmelsegrense
- · - · - ·	Midlertidig bygge- og anleggsgrense
- · - · - · -	Grense for sikringszone
- · - · - · - ·	Grense for faresone
- · - · - · - · -	Grense for infrastruktursone
- · - · - · - · - ·	Grense for angitt hensynsone
- · - · - · - · - · -	Grense for båndleggingszone
- · - · - · - · - · - ·	Regulert eiendomsgrænse
- · - · - · - · - · - · -	Betygelse som forutsettes fjernet

Punktsymboler

— —	Regulert senterlinje
— — —	Friskiltinge
— — — —	Regulert støyskjerm
— — — — —	Sikringsgjerd
— — — — — —	Vegstangning/fysisk sperre
— — — — — — —	Stenging av avkjørsel
— — — — — — — —	Avkjørsel - både inn og utkjøring

Kilde for basiskart: Geovekst
 Dato for basiskart: 22.08.2024
 Ekvivalens: 1m
 Kartmålestokk: 1:2000
 0 50 0 100m

Revisjon	Dato	Saksnr.	Signatur
Revisjon etter offentlig ettersyn	09.03.2026		noersa

Detaljregulering for E18 Kragerø - Bamble

Planlar Kragerø kommune NV40E18K3-PLA-R001

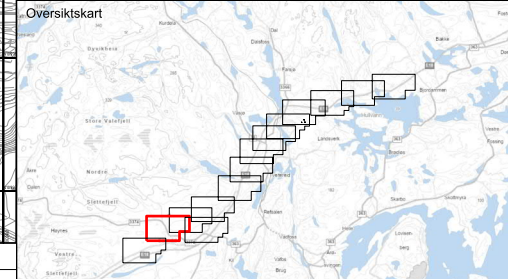
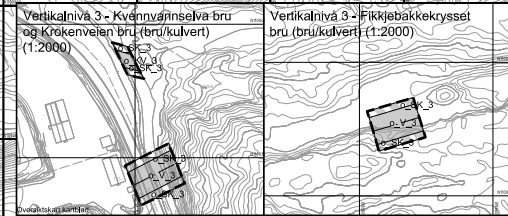
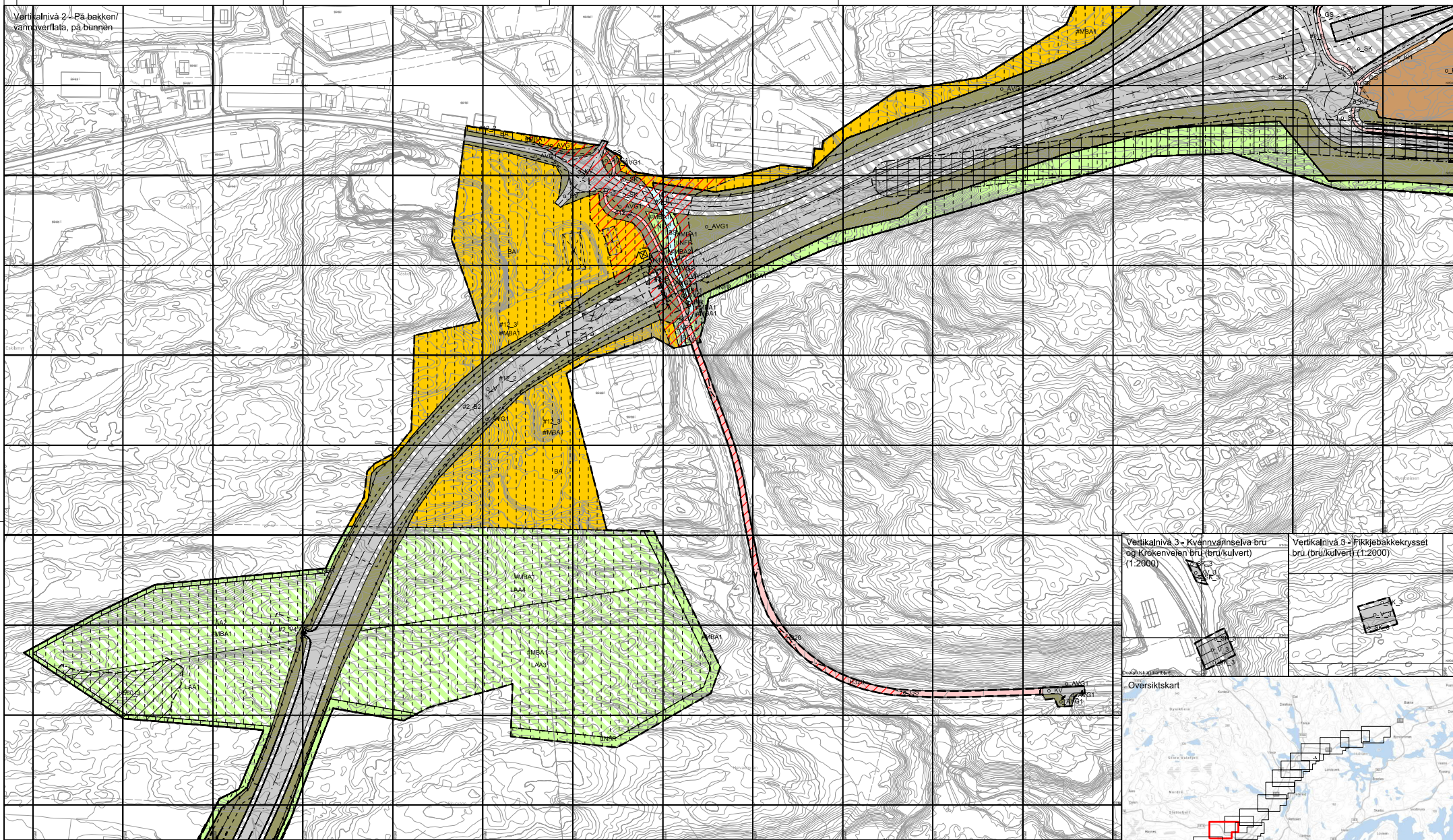
Nasjonal PlanID:	3814_201
Kartgrunnlag:	Geovekst
Kartreferanse:	EURFES9 NTM Sone 9
Haydegrunntog:	NN2000

Saksbehandling i følge plan- og bygningsloven

Dato	Saksnr.	Signatur
Kommisjonen oppstart av reguleringsplanarbeid	28.08.2020	
1. Periode for høring og offentlig ettersyn	02.07.21-15.09.21	
2. Periode for høring og offentlig ettersyn	24.01.25-21.03.25	
Vedtatt kommunestyret		

Dato: 01.12.2024	Utarbeidet av: Svein Mørge AS	Tegningsnummer: R001
PROJ-nummer:	Saksbehandler:	

Vertikalnivå 2 - På bakken/
vannoverflata, på bunnen



Tegnforklaring

Reguleringsplan PBL 2008
§12-5, Nr. 1 - Bebyggelse og anlegg

BA Bebyggelse og anlegg

§12-5, Nr. 2 - Samferdselsanlegg og teknisk infrastruktur

- V Veg
- KV Kjøreveg
- FO Fortau
- GG Gangveg/gangareal
- GS Gangveg/gangareal
- AVT Annen veggrunn, teknisk anlegg
- AVG Annen veggrunn - grantareal
- KK Kollektivutløp
- KH Kollektivholdeplass
- PI Pender- eller innfartsparkering

§12-5, Nr. 5 - Landbruks-, natur- og friluftsmål samt reindrift

- LNFR LNFR areal for nødvendige tiltak for landbruk og reindrift og gårdsstruktur/tiltaksplan basert på gårdens ressursgrunnlag
- N Naturformål
- LAA Områder for landbruks-, natur- og friluftsmål samt reindrift (LNFR) kombinert med andre angitte hovedformål.

§12-5, Nr. 6 - Bruk og vern av sjø og vassdrag med tilhørende strandsone

- BSV Bruk og vern av sjø og vassdrag med tilhørende strandsone
- VAA Bruk og vern av sjø og vassdrag med eller uten tilhørende strandsone kombinert med andre angitte hovedformål.

§12-7 - Bestemmelsesområder

- Nedslagsfelt drikkevann
- Ras- og skredfare
- Flomfare
- Krav vedrørende infrastruktur
- Hensyn friluftsliv
- Bevaring naturmiljø
- Bevaring kulturmiljø
- Båndlegging etter lov om kulturminner
- Båndlegging etter andre lover
- Handlingsrom bruk/kulvert
- Handlingsrom rør
- Støyskjemingsiltak
- Handlingsrom veg

§12-7 - Bestemmelsesområder (fortsettelse)

- Undersøkelse av grunnforurensning
- Undersøkelse av grunnforurensning ved inngrep i grunnen
- Krav om nærmere undersøkelser, overvåking og klargjøring av virkninger
- Midlertidig bygge- og anleggsområde
- Plangrense
- Formålgrense
- Bestemmelsesgrense
- Midlertidig bygge- og anleggsrense
- Grense for sikringsone
- Grense for faresone
- Grense for infrastruktursone
- Grense for angitt hensynsone
- Grense for båndleggingsone
- Regulert eiendomsgrænse
- Bebyggelse som forutsettes fjernet

Regulert senterlinje

- Regulert senterlinje
- Friskiltinge
- Regulert støyskjerm
- Sikringsgjerd

Punktsymboler

- Vegstenging/fysisk sperre
- Stenging av avkjørsel
- Avkjørsel - både inn og utkjørsel

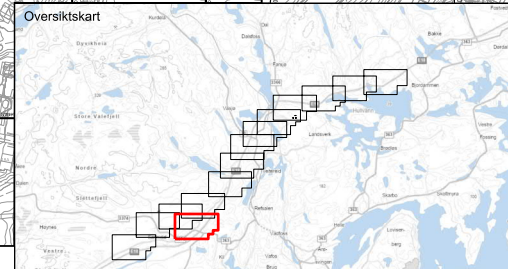
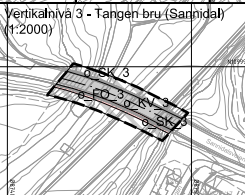
Kilde for basiskart: Geovekst
 Dato for basiskart: 22.08.2024
 Ekvridistans 1m
 Kartmålestokk 1:2000

Revisjon	Dato	Saksnr.	Signatur
Revisjon etter offentlig ettersyn	09.03.2026		noersa

Detaljregulering for E18 Kragerø - Bamble	Nasjonal PlanID:	3814_201
Planarkragerø kommune	Kartgrunnlag:	Geovekst
NV40E18KB-PLA-R001	Kartreferanse:	EURFE89 NTM Sone 9
	Haydegrunnlag:	NN2000

Saksbehandling i følge plan- og bygningsloven	Dato	Saksnr.	Signatur
Kommisjonen oppstart av reguleringsplanarbeid	28.08.2020		
1. Periode for høring og offentlig ettersyn	02.07.21-15.09.21		
2. Periode for høring og offentlig ettersyn	24.01.25-21.03.25		
Vedtatt kommunestyret			

		Dato: 01.12.2024	Utarbeid av: Svein Nerg AS	Tegningsnummer: R002
		PROJ-nummer:	Saksbehandler:	



Tegnforklaring

Reguleringsplan PBL 2008

§12-5, Nr. 1 - Bebyggelse og anlegg

- BA Bebyggelse og anlegg
- V Veg
- KV Kjøreveg
- FO Fortau
- GS Gang- og sykkelveg
- GG Gangveg/gangareal
- AVT Annen veggrunn, teknisk anlegg
- AVG Annen veggrunn - grantareal
- KK Kollektivknutepunkt
- KH Kollektivholdeplass
- PI Pendlert- eller innfartsparkering

§12-5, Nr. 2 - Samferdselsanlegg og teknisk infrastruktur

- SK Samferdselsanlegg og teknisk infrastruktur kombinert i samsvar med angitte bestemmelser
- SAA Samferdselsanlegg eller teknisk infrastruktur kombinert med andre angitte hovedformål
- LNFR LNFR areal for nødvendige tiltak for landbruk og reindrift og gårdstiltaket næringsviskosmet basert på gårdens ressursgrunnlag
- N Naturformål
- LAA Områder for landbruks-, natur- og friluftformål samt reindrift (LNFR) kombinert med andre angitte hovedformål.
- BSV Bruk og vern av sjø og vassdrag med tilhørende strandsone
- VAA Bruk og vern av sjø og vassdrag med eller uten tilhørende strandsone kombinert med andre angitte hovedformål.
- §12-6 - Hensynssoner

§12-5, Nr. 5 - Landbruks-, natur- og friluftformål samt reindrift

- Nedslagsfelt drikkevann
- Ras- og skredfare
- Flomfare
- Krav vedrørende infrastruktur
- Hensyn friluftsliv
- Bevaring naturmiljø
- Bevaring kulturmiljø
- Båndlegging etter lov om kulturminner
- Båndlegging etter andre lover

§12-7 - Bestemmelseområder

- Handlingsrom bruk/kulvert
- Handlingsrom rør
- Støyskjemingsiltak
- Handlingsrom veg
- Undersøkelse av grunnforurensing
- Undersøkelse av grunnforurensing ved inngrep i grunnen
- Krav om nærmere undersøkelser, overvåking og klargjøring av virkninger
- Midlertidig bygge- og anleggsområde
- Plangrense
- Formålgrense
- Bestemmelsegrense
- Midlertidig bygge- og anleggsrense
- Grense for søknadszone
- Grense for faresone
- Grense for infrastruktursone
- Grense for angitt hensynssone
- Grense for båndleggingszone
- Regulert eiendomsgrænse
- Bebyggelse som forutsettes fjernet

Punktsymboler

- Regulert senterlinje
- Friskiltinge
- Regulert støyskjerm
- Silingsgjerdje
- Vegstøtning/fysisk sperre
- Stenging av avkjørsel
- Avkjørsel - både inn og utkjøring

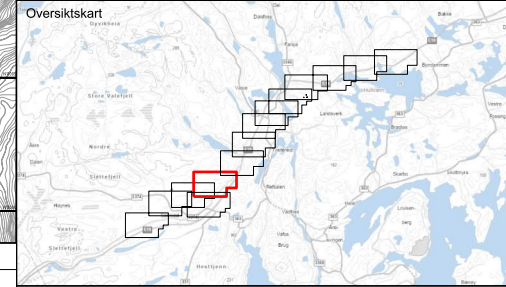
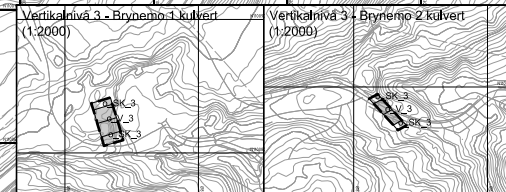
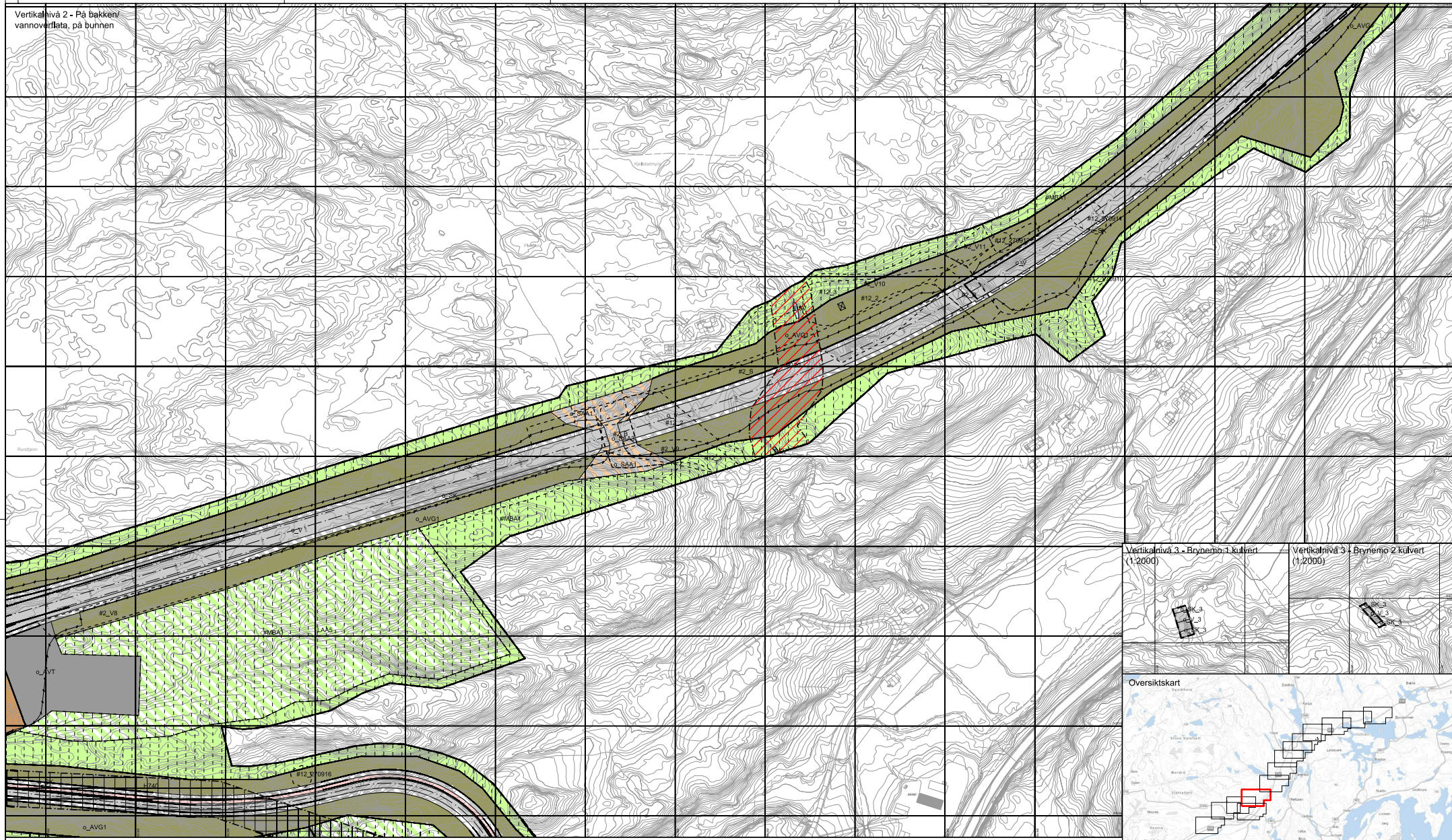
Kilde for basiskart: Geovekst
 Dato for basiskart: 22.08.2024
 Ekvidistanse 1m
 Kartmålestokk 1:2000

Revisjon	Dato	Saksnr.	Signatur
Revisjon etter offentlig ettersyn	09.03.2026		noersa

Detaljregulering for E18 Kragerø - Bamble		Nasjonal PlanID:	3814_201
Planarkr Kragerø kommune		Kartgrunnlag:	Geovekst
NV40E18KB-PLA-R001		Kartreferanse:	EURFES9 NTM Sone 9
		Haydegrunnlag:	NN2000

Saksbehandling i følge plan- og bygningsloven	Dato	Saksnr.	Signatur
Kommisjonsoppstart av reguleringsplanarbeid	28.08.2020		
1. Periode for høring og offentlig ettersyn	02.07.21-15.09.21		
2. Periode for høring og offentlig ettersyn	24.01.25-21.03.25		
Vedtak kommunestyret			

		Dato: 03.09.2024	Utarbeidet av: Sweco Norge AS
		PROF-nummer:	Saksbehandler: R004



Tegnforklaring

Reguleringsplan PBL 2008

§12-5, Nr. 1 - Bebyggelse og anlegg

- BA Bebyggelse og anlegg

§12-5, Nr. 2 - Samferdselsanlegg og teknisk infrastruktur

- V Veg
- KV Kjøreveg
- FO Fortau
- GS Gang- og sykkelveg
- GG Gangveg/gangareal
- AVT Annen veggrunn, teknisk anlegg
- AVG Annen veggrunn - grantareal
- KK Kollektivknutepunkt
- KH Kollektivholdeplass
- PI Pendlar- eller innfartsparkering

§12-5, Nr. 5 - Landbruks-, natur- og friluftsmål samt reindrift

- SK Samferdselsanlegg og teknisk infrastruktur kombinert i samsvar med angitte bestemmelser
- SAA Samferdselsanlegg eller teknisk infrastruktur kombinert med andre angitte hovedformål
- LNFR LNFR areal for nødvendige tiltak for landbruk og reindrift og gårdstidrettel nærgående basert på gårdens ressursgrunnlag
- N Naturformål
- LAA Områder for landbruks-, natur- og friluftsmål samt reindrift (LNFR) kombinert med andre angitte hovedformål.

§12-5, Nr. 6 - Bruk og vern av sjø og vassdrag med tilhørende strandsone

- BSV Bruk og vern av sjø og vassdrag med tilhørende strandsone
- VAA Bruk og vern av sjø og vassdrag med eller uten tilhørende strandsone kombinert med andre angitte hovedformål.

§12-6 - Hensynssoner

§12-7 - Bestemmelsesområder

- Nedslagsfelt drikkevann
- Ras- og skredfare
- Flomfare
- Krav vedrørende infrastruktur
- Hensyn friluftsliv
- Bevaring naturmiljø
- Bevaring kulturmiljø
- Båndlegging etter lov om kulturminner
- Båndlegging etter andre lover
- Handlingsrom bruk/kulvert
- Handlingsrom rør
- Støyskjermingsiltak
- Handlingsrom veg

Linjesymbol

- Undersøkelse av grunnforurensing
- Undersøkelse av grunnforurensing ved inngrep i grunnen
- Krav om nærmere undersøkelser, overvåking og klargjøring av virkninger
- Midlertidig bygge- og anleggsområde
- Plangrense
- Formålsgrense
- Bestemmelsesgrense
- Midlertidig bygge- og anleggsrense
- Grense for sikringszone
- Grense for faresone
- Grense for infrastruktursoner
- Grense for angitt hensynssone
- Grense for båndleggingszone
- Regulert eiendomsgrænse
- Byggesone som forutsettes fjernet

Punktsymboler

- Regulert senterlinje
- Friskiltinge
- Regulert støyskjerm
- Sikringsgjerdet
- Vegstøtting/fysiske sperrer
- Stenging av avkjørsel
- Avkjørsel - både inn og utkjørsel

Kilde for basiskart: Geovekst
 Dato for basiskart: 22.08.2024
 Ekvivalens: 1m
 Kartmålestokk: 1:2000

Revisjon	Dato	Saksnr.	Signatur
Revisjon etter offentlig ettersyn	09.03.2026		noersa

Detaljregulering for E18 Kragerø - Bamble

Planarkragerø kommune
 NV40E18K8-PLA-R001

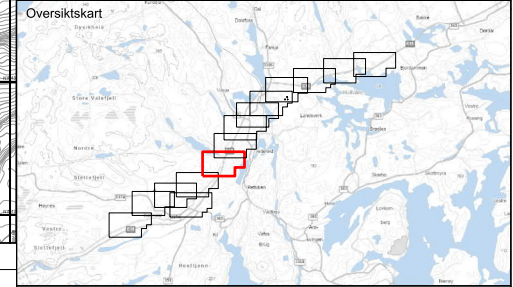
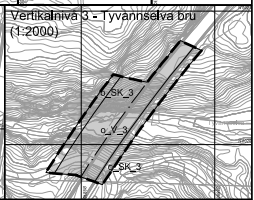
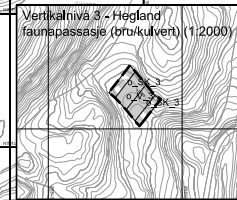
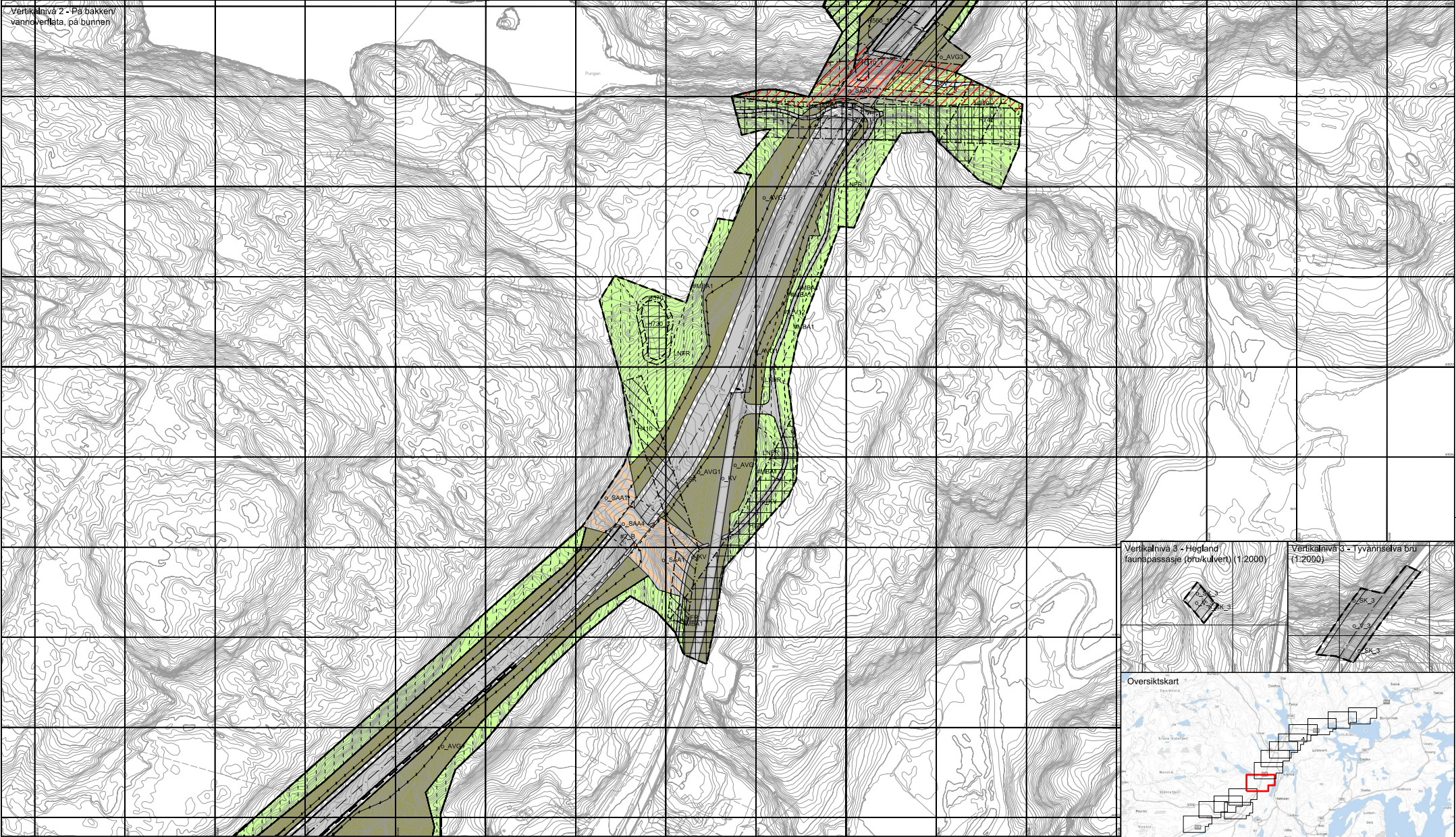
Saksbehandling i følge plan- og bygningsloven	Dato	Saksnr.	Signatur
Kommisjonsoppstart av reguleringsplanarbeid	28.08.2020		
1. Periode for høring og offentlig ettersyn	02.07.21-15.09.21		
2. Periode for høring og offentlig ettersyn	24.01.25-21.03.25		
Vedtatt kommunestyret			

Nasjonal PlanID: 3814_201
 Kartgrunnlag: Geovekst
 Kartreferanse: EUREF89 NTM Sone 9
 Høydegrunnlag: NN2000

Dato:	Utarbeidet av:	Tegningsnummer:
01.12.2024	Svein Herg AS	R005

PROJ-nummer: Søksbehandler:

Vertikalnivå 2 - På bakken/
vannoverflata, på bunnen



Tegnforklaring

Reguleringsplan PBL 2008

§12-5, Nr. 1 - Bebyggelse og anlegg

- BA Bebyggelse og anlegg

§12-5, Nr. 2 - Samferdselsanlegg og teknisk infrastruktur

- V Veg
- KV Kjøreveg
- FO Fortau
- GG Gangveg/gangareal
- AVT Annen veggrunn, teknisk anlegg
- AVG Annen veggrunn - grantareal
- KK Kollektivknutepunkt
- KH Kollektivholdeplass
- PI Pendlar- eller innfartsparkering

- SK Samferdselsanlegg og teknisk infrastruktur kombinert i samsvar med angitte bestemmelser
- SAA Samferdselsanlegg eller teknisk infrastruktur kombinert med andre angitte hovedformål

§12-5, Nr. 5 - Landbruks-, natur- og friluftsmål samt reindrift

- LNFR LNFR areal for nødvendige tiltak for landbruk og reindrift og gårdsdrift/letet næringsvirksomhet basert på gårdens ressursgrunnlag
- N Naturformål
- LAA Områder for landbruks-, natur- og friluftsmål samt reindrift (LNFR) kombinert med andre angitte hovedformål.

§12-5, Nr. 6 - Bruk og vern av sjø og vassdrag med tilhørende strandsoner

- BSV Bruk og vern av sjø og vassdrag med tilhørende strandsoner
- VAA Bruk og vern av sjø og vassdrag med eller uten tilhørende strandsoner kombinert med andre angitte hovedformål.

§12-6 - Hensynssoner

§12-7 - Bestemmelseområder

- Nedslagsfelt drikkevann
- Ras- og skredfare
- Flomfare
- Krav vedrørende infrastruktur
- Hensyn friluftsliv
- Bevaring naturmiljø
- Bevaring kulturmiljø
- Båndlegging etter lov om kulturminner
- Båndlegging etter andre lover
- Handlingsrom brukulvert
- Handlingsrom rør
- Støyskjermingsiltak
- Handlingsrom veg

- Undersøkelse av grunnforurensning
- Ras- og skredfare
- Flomfare
- Krav om nærmere undersøkelser, overvåking og klargjøring av virkninger
- Midlertidig bygge- og anleggsområde

Linjesymbol

- Plangrense
- Fornålgrense
- Bestemmelsegrense
- Midlertidig bygge- og anleggsrense
- Grense for sikringszone
- Grense for faresone
- Grense for infrastruktursone
- Grense for angitt hensynssone
- Grense for båndleggingssoner
- Regulert eiendomsgrænse
- Bebyggelse som forutsettes fjernet

Punktsymboler

- Regulert senterlinje
- Friluftslinje
- Regulert støyskjerm
- Sikringsgjerd
- Vegstangning/fysisk spærre
- Stenging av avkjørsel
- Avkjørsel - både inn og utkjørsing

Kilde for basiskart: Geovekst
 Dato for basiskart: 22.08.2024
 Ekvridistanse: 1m
 Kartmålestokk: 1:2000

Revisjon	Dato	Saksnr.	Signatur
Revisjon etter offentlig ettersyn	09.03.2026		noersa

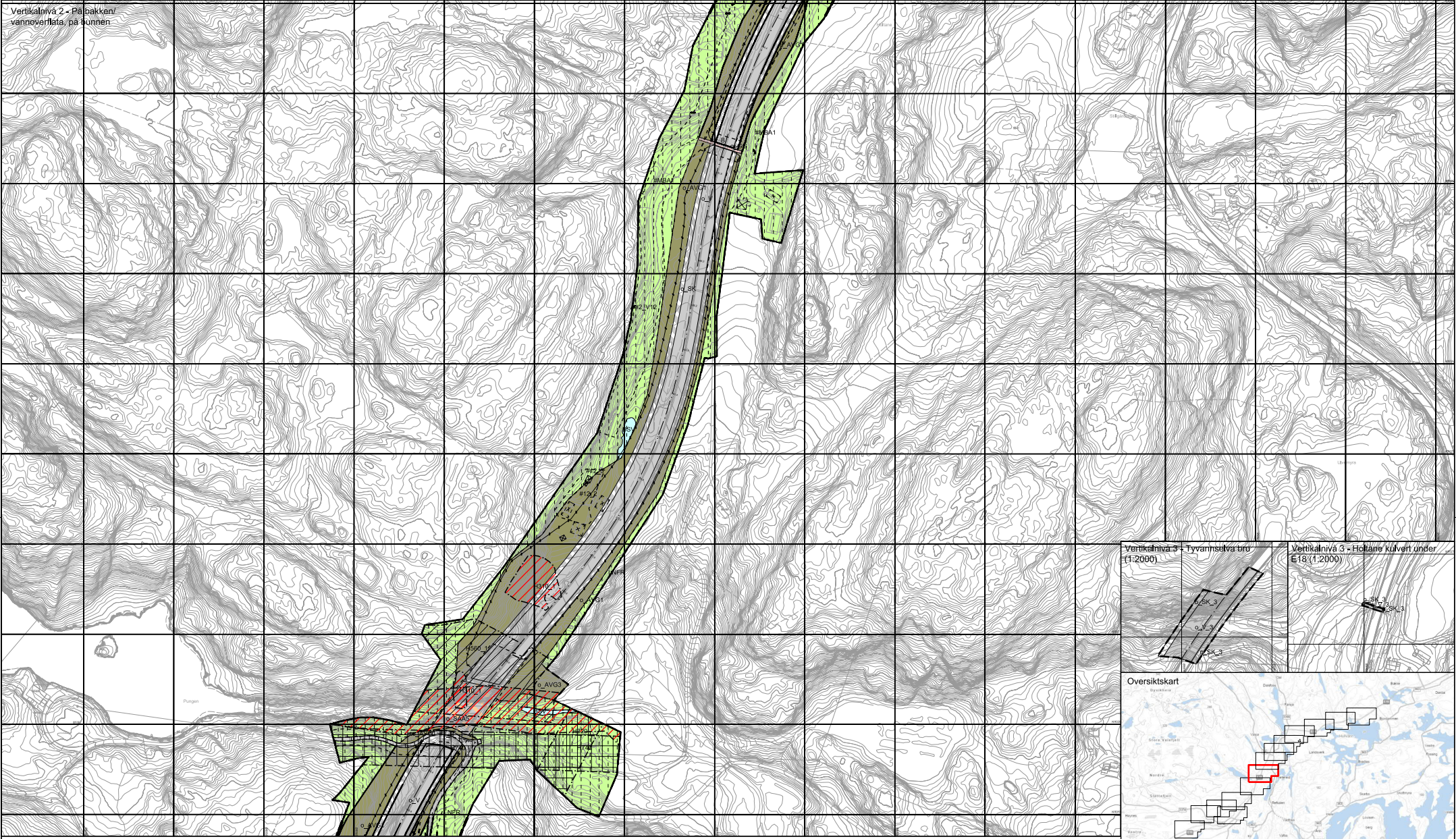
Detaljregulering for E18 Kragerø - Bamble

Planlagt Kragerø kommune
 NV40E18KB-PLA-R001

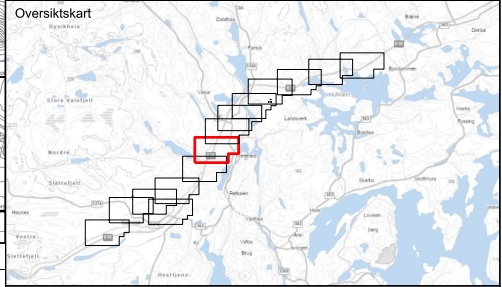
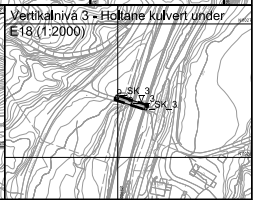
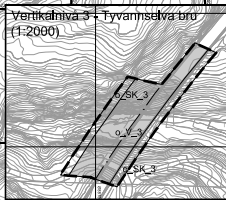
Nasjonal PlanID: 3814_201
 Kartgrunnlag: Geovekst
 Kartreferanse: EUREFS9 NTM Sone 9
 Høydegrunnlag: NN2000

Saksbehandling i følge plan- og bygningsloven	Dato	Saksnr.	Signatur
Kommisjonen oppstart av reguleringsplanarbeid	28.08.2020		
1. Periode for høring og offentlig ettersyn	02.07.21-15.09.21		
2. Periode for høring og offentlig ettersyn	24.01.25-21.03.25		
Vedtatt kommunestyret			

Date: 09.03.2026
 PROF-nummer: []
 Utarbeidet av: Svein Herg AS
 Saksbehandler: []
 Tegningsnummer: R006



Vertikalnivå 2 - På bakken/
vannoverflata, på bunnen



Tegnforklaring

Reguleringsplan PBL 2008

§12-5. Nr. 1 - Bebyggelse og anlegg

BA Bebyggelse og anlegg

§12-5. Nr. 2 - Samferdselsanlegg og teknisk infrastruktur

V	Veg
KV	Kjøreveg
FO	Fortau
GS	Gang- og sykkelveg
GG	Gangveg/gangareal
AVT	Annen veggrunn, teknisk anlegg
AVG	Annen veggrunn - grantareal
KK	Kollektivutløp
KH	Kollektivholdeplass
PI	Pendler- eller innfartsparkering

SK	Samferdselsanlegg og teknisk infrastruktur kombinert i samsvar med angitte bestemmelser
SAA	Samferdselsanlegg eller teknisk infrastruktur kombinert med andre angitte hovedformål
LNFR	LNFR areal for nødvendige tiltak for landbruk og reindrift og gårdstjenestet næringsvirksomhet basert på gårdens ressursgrunnlag
N	Naturformål
LAA	Områder for landbruks-, natur- og friluftformål samt reindrift (LNFR) kombinert med andre angitte hovedformål
BSV	§12-5. Nr. 6 - Bruk og vern av sjø og vassdrag med tilhørende strandsone
VAA	Bruk og vern av sjø og vassdrag med eller uten tilhørende strandsone kombinert med andre angitte hovedformål
§12-6 - Hensynssoner	

§12-5. Nr. 5 - Landbruks-, natur- og friluftformål samt reindrift

NTN	Nedslagsfelt drikkevann
R	Ras- og skredfare
F	Flomfare
IK	Krav vedrørende infrastruktur
H	Hensyn friluftliv
B	Bevaring naturmiljø
K	Bevaring kulturmiljø
L	Båndlegging etter lov om kulturminner
B	Båndlegging etter andre lover

§12-7 - Bestemmelsesområder

H	Handlingsrom bruk/kulvert
R	Handlingsrom rør
S	Støyskjermingsiltak
V	Handlingsrom veg

U	Undersøkelse av grunnforurensing
U	Undersøkelse av grunnforurensing ved inngrep i grunnen
U	Krav om nærmere undersøkelser, overvåking og klargjøring av virkninger
M	Midlertidig bygge- og anleggsområde
L	Planegrense
L	Formålgrense
B	Bestemmelsesgrense
M	Midlertidig bygge- og anleggsgrense
G	Grense for sikringszone
F	Grense for farezone
I	Grense for infrastruktursone
H	Grense for angitt hensynssone
R	Grense for båndleggingszone
E	Regulert eiendomsgrænse
B	Bebyggelse som forutsettes fjernet

Linjesymboler

—	Regulert senterlinje
- - -	Friskiltinge
- · - · -	Regulert støyskjerm
— · — · —	Sikringsgjerdet

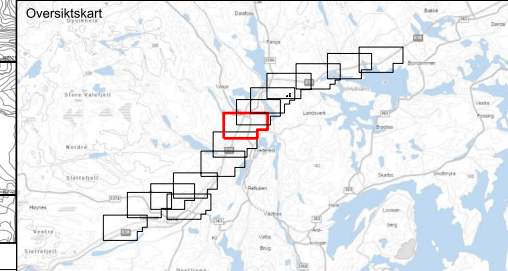
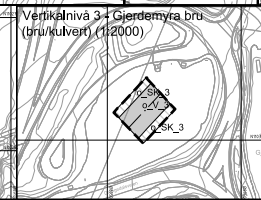
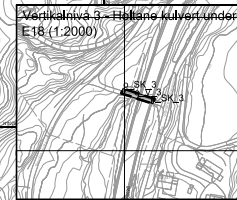
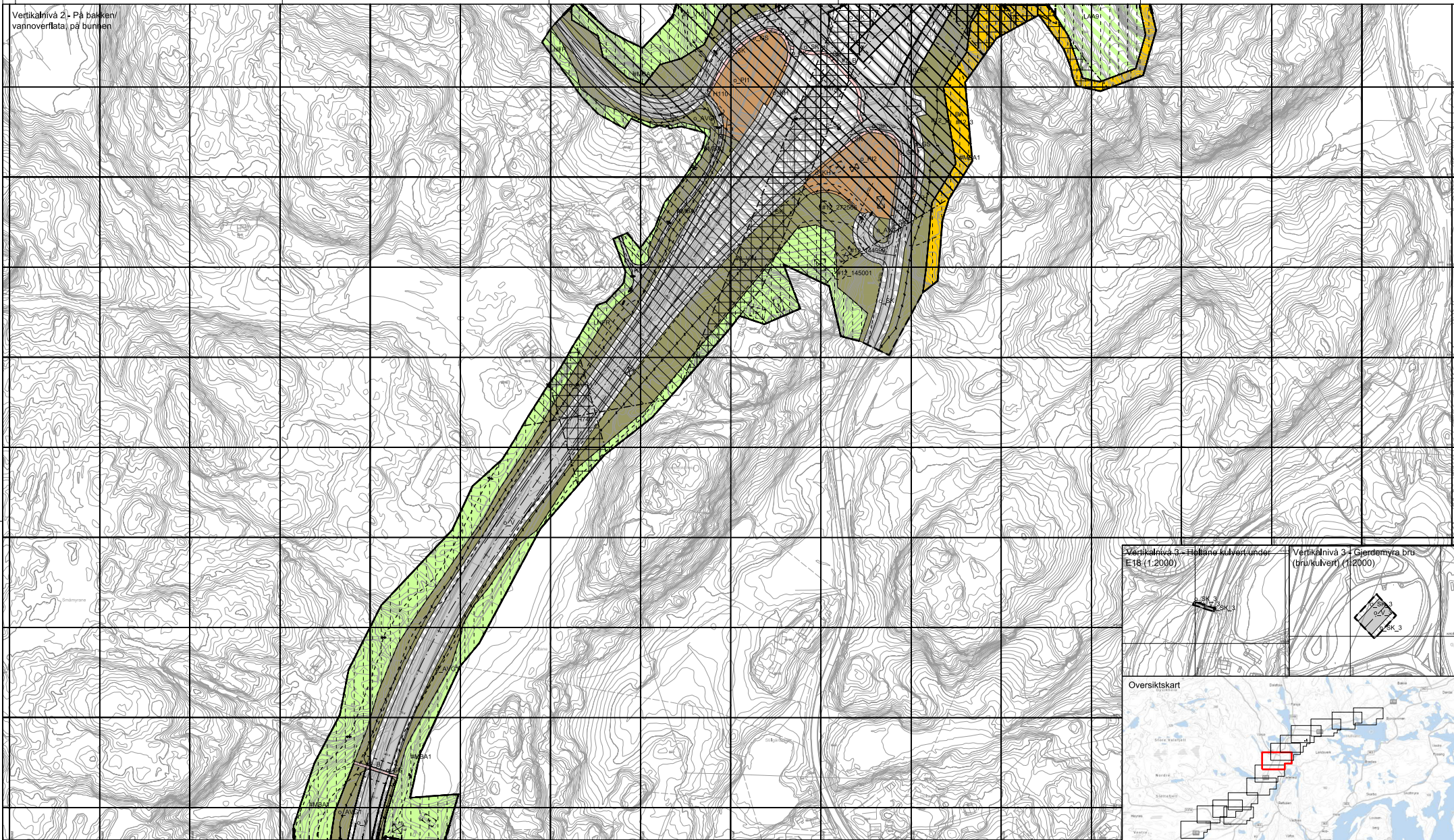
Punktsymboler

— —	Vegstenging/fysisk spærre
— —	Stenging av avkjørsel
— —	Avkjørsel - både inn og utkjøring

Kilde for basiskart: Geovekst
 Dato for basiskart: 22.08.2024
 Ekvivalens: 1m
 Kartmålestokk: 1:2000

Revisjon	Dato	Saksnr.	Signatur
Revisjon etter offentlig ettersyn	09.03.2026		noersa
Detaljregulering for E18 Kragerø - Bamble			
Planlagt Kragerø kommune		Nasjonal PlanID:	3814_201
NV40E18K3-PLA-R001		Kartgrunnlag:	Geovekst
		Kartreferanse:	EURF89 NTM Sone 9
		Haydegrunnlag:	NN2000
Saksbehandling i følge plan- og bygningsloven			
Kommunestyre oppstart av reguleringsplanarbeid		Dato	Saksnr.
1. Periode for høring og offentlig ettersyn		28.08.2020	
2. Periode for høring og offentlig ettersyn		02.07.21-15.09.21	
Vedtatt kommunestyret		24.01.25-21.03.25	
Dato: 11.12.24	Utarbeidet av: Sweco Norge AS	Tegningsnummer:	
PROJ-nummer:	Saksbehandler:		R007

Vertikalnivå 2- På bakken/vannoverflata på bunnen



Tegnforklaring

Reguleringsplan PBL 2008

§12-5. Nr. 1 - Bebyggelse og anlegg

BA Bebyggelse og anlegg

§12-5. Nr. 2 - Samferdselsanlegg og teknisk infrastruktur

V Veg

KV Kjøreveg

FO Fortau

GS Gang- og sykkelveg

GG Gangveg/gangareal

AVT Annen veggrunn, teknisk anlegg

AVG Annen veggrunn - grantareal

KK Kollektivknutepunkt

KH Kollektivholdeplass

PI Pendlar- eller innfartsparkering

SK Samferdselsanlegg og teknisk infrastruktur kombinert i samsvar med angitte bestemmelser

SAA Samferdselsanlegg eller teknisk infrastruktur kombinert med andre angitte hovedformål

§12-5. Nr. 5 - Landbruks-, natur- og friluftsmål samt reindrift

LNFR LNFR areal for nødvendige tiltak for landbruk og reindrift og gårdsstruktur/ næringsvirkosomhet basert på gårdens ressursgrunnlag

N Naturformål

LAA Områder for landbruks-, natur- og friluftsmål samt reindrift (LNFR) kombinert med andre angitte hovedformål.

§12-5. Nr. 6 - Bruk og vern av sjø og vassdrag med tilhørende strandsone

BSV Bruk og vern av sjø og vassdrag med tilhørende strandsone

VAA Bruk og vern av sjø og vassdrag med eller uten tilhørende strandsone kombinert med andre angitte hovedformål.

§12-6 - Hensynssoner

§12-7 - Bestemmelseområder

N1 Nedslagsfelt drikkevann

R1 Ras- og skredfare

F1 Flomfare

N2 Krav vedrørende infrastruktur

H1 Hensyn friluftsliv

B1 Bevaring naturmiljø

B2 Bevaring kulturmiljø

B3 Båndlegging etter lov om kulturminner

B4 Båndlegging etter andre lover

H2 Handlingsrom bruk/kulvert

H3 Handlingsrom rør

H4 Støyskjemingsiltak

H5 Handlingsrom veg

U1 Undersøkelse av grunnforurensning

U2 Undersøkelse av grunnforurensning ved inngrep i grunnen

U3 Krav om nærmere undersøkelser, overvåking og klargjøring av virkninger

U4 Midlertidig bygge- og anleggssonråde

Linjesymbol

P1 Plangrense

F1 Formålgrense

B1 Bestemmelsegrense

M1 Midlertidig bygge- og anleggssonråde

G1 Grense for sikringszone

G2 Grense for faresone

G3 Grense for infrastruktursone

G4 Grense for angitt hensynssone

G5 Grense for båndleggingszone

R1 Regulert eiendomsgrænse

B1 Bebyggelse som forutsettes fjernet

Regulert senterlinje

Friskiltinge

Regulert støyskjerm

Sikringsgjerdje

Punktsymboler

Vegstangning/fysiske sperre

Stenging av avkjørsel

Avkjørsel - både inn og utkjørsel

Kilde for basiskart: Geovekst

Dato for basiskart: 22.08.2024

Ekvivalens: 1m

Kartmålestokk: 1:2000

0 50 100m

Revisjon

Revisjon eller off. tattersyn	Dato	Saksnr.	Signatur
	09.03.2026		noersa

Detaljregulering for E18 Kragerø - Bamble

Planarkr. Kragerø kommune NV40E18K3-PLA-R001

Nasjonal PlanID: 3814_201

Kartgrunnlag: Geovekst

Kartreferanse: EUREF89 NTM Sone 9

Haydegrunnlag: NN2000

Saksbehandling i følge plan- og bygningsloven

Kommisjonsgr. oppstart av reguleringsplanarbeid	Dato	Saksnr.	Signatur
1. Periode for høring og offentlig ettersyn	28.08.2020		
2. Periode for høring og offentlig ettersyn	02.07.21-15.09.21		
Vedtatt kommunestyret	24.01.25-21.03.25		

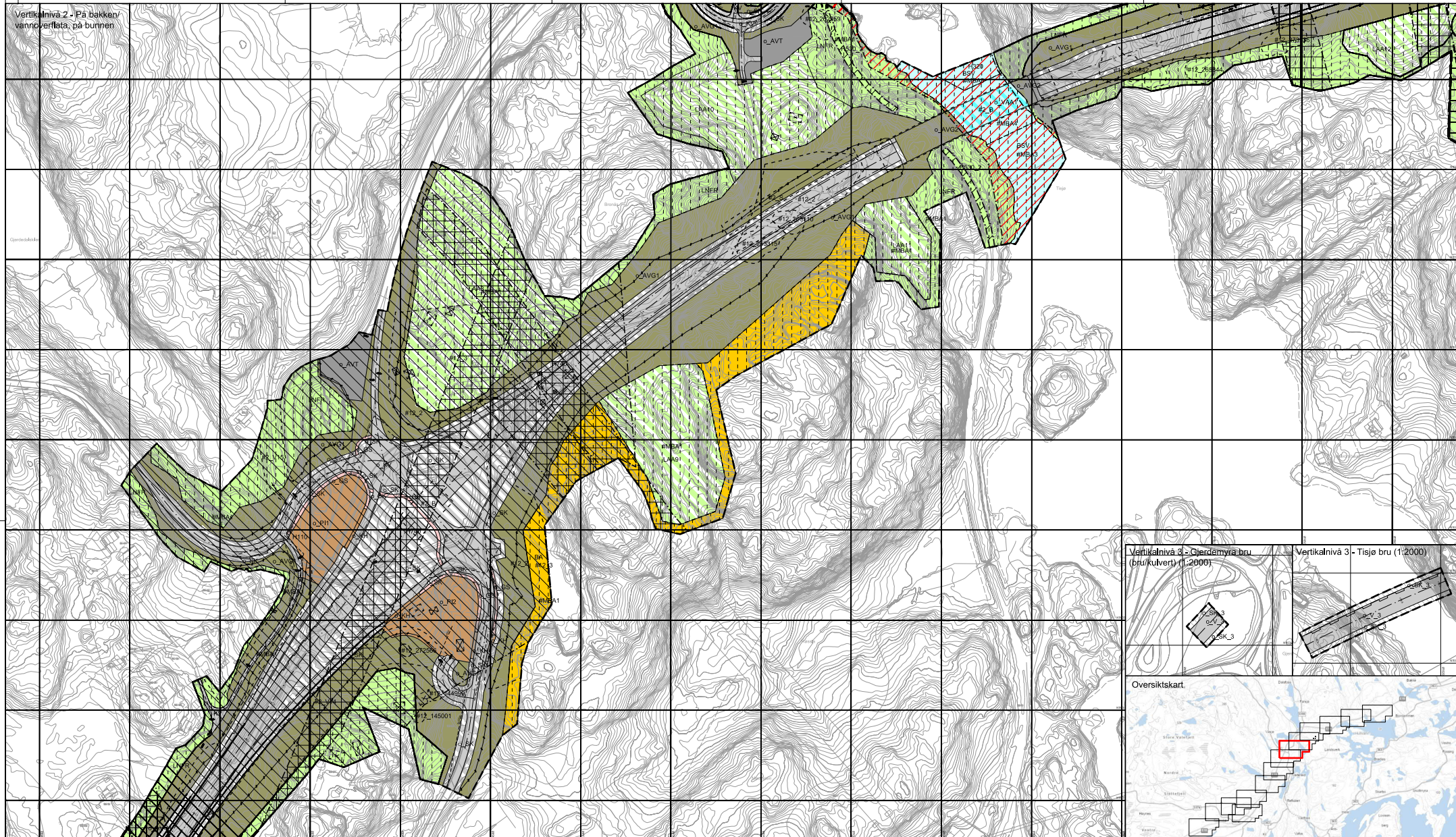
Dato: 11.12.2024

Utarbeidet av: Svein Herg AS

Tegningsnummer: R008

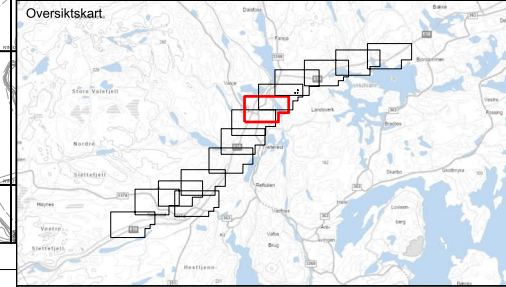
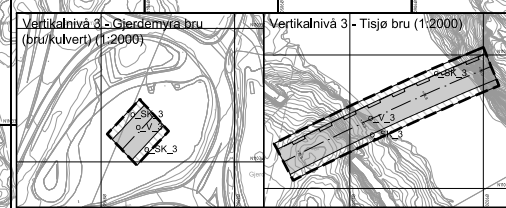
PROJ-nummer:

Saksbehandler:



Vertikalnivå 2 - På bakken/
vannoverflata, på bunnen

Overflate



Reguleringsplan PBL 2008

§12-5. Nr. 1 - Bebyggelse og anlegg

BA Bebyggelse og anlegg

§12-5. Nr. 2 - Samferdselsanlegg og teknisk infrastruktur

V Veg

KV Kjøreveg

FO Fortau

GS Gang- og sykkelveg

GG Gangveg/gangareal

AVT Annen veggrunn, teknisk anlegg

AVG Annen veggrunn - grantareal

KK Kollektivutløp

KH Kollektivholdeplass

PI Pendlert- eller innfallsparkering

§12-5. Nr. 5 - Landbruks-, natur- og friluftsmål samt reindrift

SK Samferdselsanlegg og teknisk infrastruktur kombinert i samsvær med angitte bestemmelser

SAA Samferdselsanlegg eller teknisk infrastruktur kombinert med andre angitte hovedformål

LNFR LNFR areal for nødvendige tiltak for landbruk og reindrift og gårdsstrukturen næringssammenheng basert på gårdens ressursgrunnlag

N Naturformål

LAA Områder for landbruks-, natur- og friluftsmål samt reindrift (LNFR) kombinert med andre angitte hovedformål.

§12-5. Nr. 6 - Bruk og vern av sjø og vassdrag med tilhørende strandsone

BSV Bruk og vern av sjø og vassdrag med tilhørende strandsone

VAA Bruk og vern av sjø og vassdrag med eller uten tilhørende strandsone kombinert med andre angitte hovedformål.

§12-6 - Hensynssoner

§12-7 - Bestemmelsesområder

N Nedslagsfelt drikkevann

R Ras- og skredfare

F Flomfare

K Krav vedrørende infrastruktur

H Hensyn friluftsliv

B Bevaring naturmiljø

K Bevaring kulturmiljø

B Båndlegging etter lov om kulturminner

B Båndlegging etter andre lover

H Handlingsrom bruk/kulvert

H Handlingsrom rør

S Støyskjemingsiltak

H Handlingsrom veg

U Undersøkelse av grunnforurensning

U Undersøkelse av grunnforurensning ved inngrep i grunnen

K Krav om nærmere undersøkelser, overvåking og klargjøring av virkninger

M Midlertidig bygge- og anleggssonråde

L Linjesymbol

P Plangrense

F Formålgrense

B Bestemmelsesgrense

M Midlertidig bygge- og anleggsgrense

G Grense for sikringszone

F Grense for faresone

I Grense for infrastruktursone

H Grense for angitt hensynssone

B Grense for båndleggingszone

R Regulert eiendomsgrænse

B Bebyggelse som forutsettes fjernet

Regulert senterlinje

Finlinje

Regulert støyskjerm

Sikringsgjerd

Punktsymboler

V Vegstøtning/fysisk sperre

S Stenging av avkjørsel

A Avkjørsel - både inn og utkjørsing

Kilde for basiskart: Geovekst

Dato for basiskart: 22.08.2024

Ekvidistanse: 1m

Kartmålestokk: 1:2000

0 50 100m

Revisjon	Dato	Saksnr.	Signatur
Revisjon etter offentlig ettersyn	09.03.2026		noersa

Detaljregulering for E18 Kragersvold - Bamble

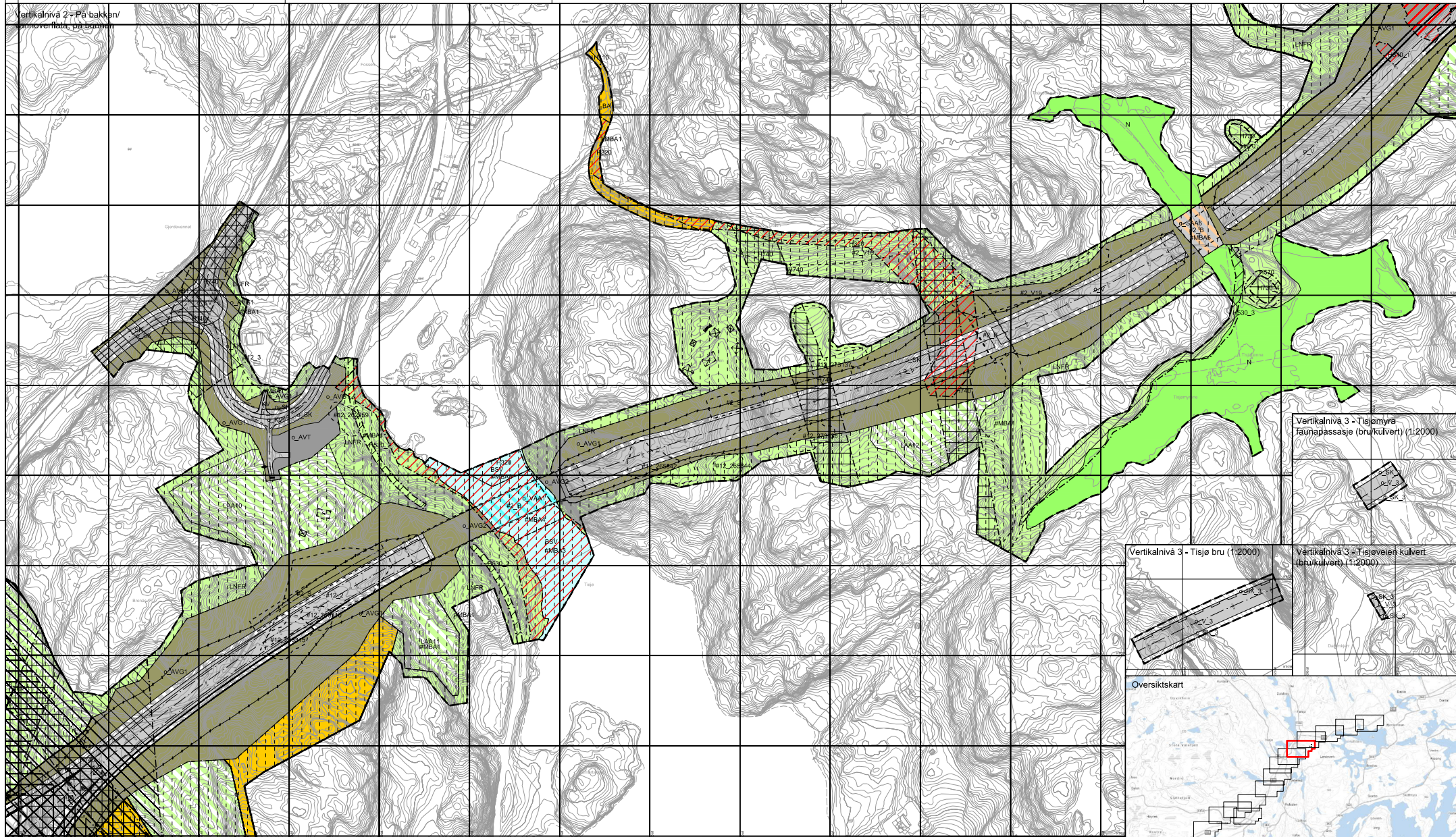
Planark Kragersvold kommune NV40E18KB-PLA-R001

Nasjonal PlanID:	3814_201
Kartgrunnlag:	Geovekst
Kartreferanse:	EURF89 NTM Sone 9
Haydegrunnlag:	NN2000

Saksbehandling i følge plan- og bygningsloven	Dato	Saksnr.	Signatur
Kommisjonsoppstart av reguleringsplanarbeid	28.08.2020		
1. Periode for høring og offentlig ettersyn	02.07.21-15.09.21		
2. Periode for høring og offentlig ettersyn	24.01.25-21.03.25		
Vedtatt kommunestyret			

Dato:	01.12.2024	Utarbeidet av:	Svein Nerg AS	Tegningsnummer:	R009
PROJ-nummer:		Saksbehandler:			

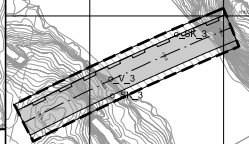
Kragersvold kommune **NyeVeier**



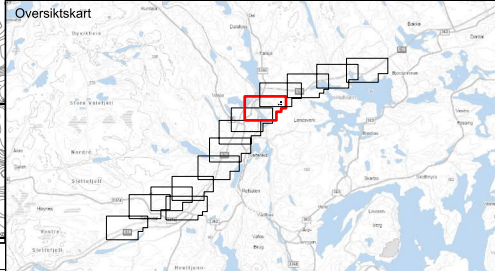
Vertikalnivå 3 - Tisjømyra faunapassasje (brukkølvert) (1:2000)



Vertikalnivå 3 - Tisjø bru (1:2000)



Vertikalnivå 3 - Tisjøveien kullvert (brukkølvert) (1:2000)



Tegnforklaring

Reguleringsplan PBL 2008

§12-5. Nr. 1 - Bebyggelse og anlegg

§12-5. Nr. 2 - Samferdselsanlegg og teknisk infrastruktur

V	Veg
KV	Kjøreveg
FO	Fortau
GS	Gang- og sykkelveg
GG	Gangveg/gangareal
AVT	Annen veggrunn, teknisk anlegg
AVG	Annen veggrunn - grantareal
KK	Kollektivknutepunkt
KH	Kollektivholdeplass
PI	Pendler- eller innfartsparkering

SK	Samferdselsanlegg og teknisk infrastruktur kombinert i samsvar med angitte bestemmelser
SAA	Samferdselsanlegg eller teknisk infrastruktur kombinert med andre angitte hovedformål
LNFR	LNFR areal for nødvendige tiltak for landbruk og reindrift og gårdsdriftens næringsvissamhet basert på gårdens ressursgrunnlag
N	Naturformål
LAA	Områder for landbruks-, natur- og friluftformål samt reindrift (LNFR) kombinert med andre angitte hovedformål.

§12-5. Nr. 6 - Bruk og vern av sjø og vassdrag med tilhørende strandsone

BSV	Bruk og vern av sjø og vassdrag med tilhørende strandsone
VAA	Bruk og vern av sjø og vassdrag med eller uten tilhørende strandsone kombinert med andre angitte hovedformål.

§12-6 - Hensynssoner

§12-7 - Bestemmelsesområder

N2_1	Nedslagsfelt drikkevann
R2_1	Ras- og skredfare
F2_1	Flomfare
H2_1	Krav vedrørende infrastruktur
H2_2	Hensyn friluftsliv
B2_1	Bevaring naturmiljø
B2_2	Bevaring kulturmiljø
B2_3	Båndlegging etter lov om kulturminner
B2_4	Båndlegging etter andre lover
B2_5	Handlingsrom brukkølvert
B2_6	Handlingsrom rør
B2_7	Støyskjermingsiltak
B2_8	Handlingsrom veg

U2_1	Undersøkelse av grunnforurensing
U2_2	Undersøkelse av grunnforurensing ved inngrep i grunnen
U2_3	Krav om nærmere undersøkelser, overvåking og klargjøring av virkninger
U2_4	Midlertidig bygge- og anleggsområde
L2_1	Plangrense
L2_2	Fornåtgrense
L2_3	Bestemmelsesgrense
L2_4	Midlertidig bygge- og anleggsområde
L2_5	Grense for sikringszone
L2_6	Grense for faresone
L2_7	Grense for infrastruktursoner
L2_8	Grense for angitt hensynssone
L2_9	Grense for båndleggingssoner
L2_10	Regulert eiendomsgrænse
L2_11	Bebyggelse som forutsettes fjernet

Punktsymboler

—	Regulert senterlinje
- - -	Finislinje
- · - · -	Regulert støyskjerm
- · - · -	Sikringsgjerdje
—	Vegstangning/fysiske sperre
—	Stenging av avkjørsel
—	Avkjørsel - både inn og utkjøring

Kilde for basiskart: Geovekst
 Dato for basiskart: 22.08.2024
 Ekvivalens: 1m
 Kartmålestokk: 1:2000
 0 50 100m

Revisjon	Dato	Saksnr.	Signatur
Revisjon etter offentlig ettersyn	09.03.2026		noersa

Detaljregulering for E18 Kragerø - Bamble

Planarkragerø kommune
 NV40E18KB-PLA-R001

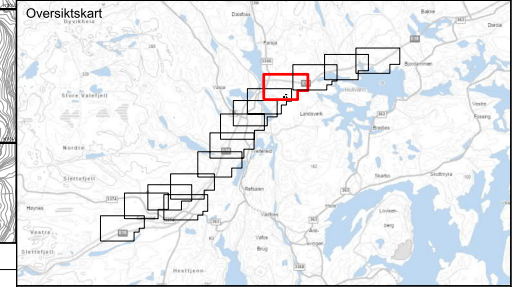
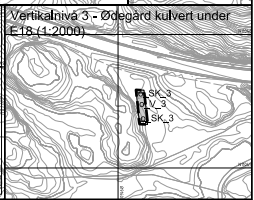
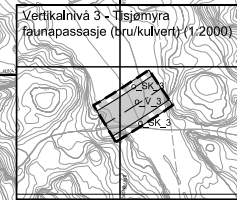
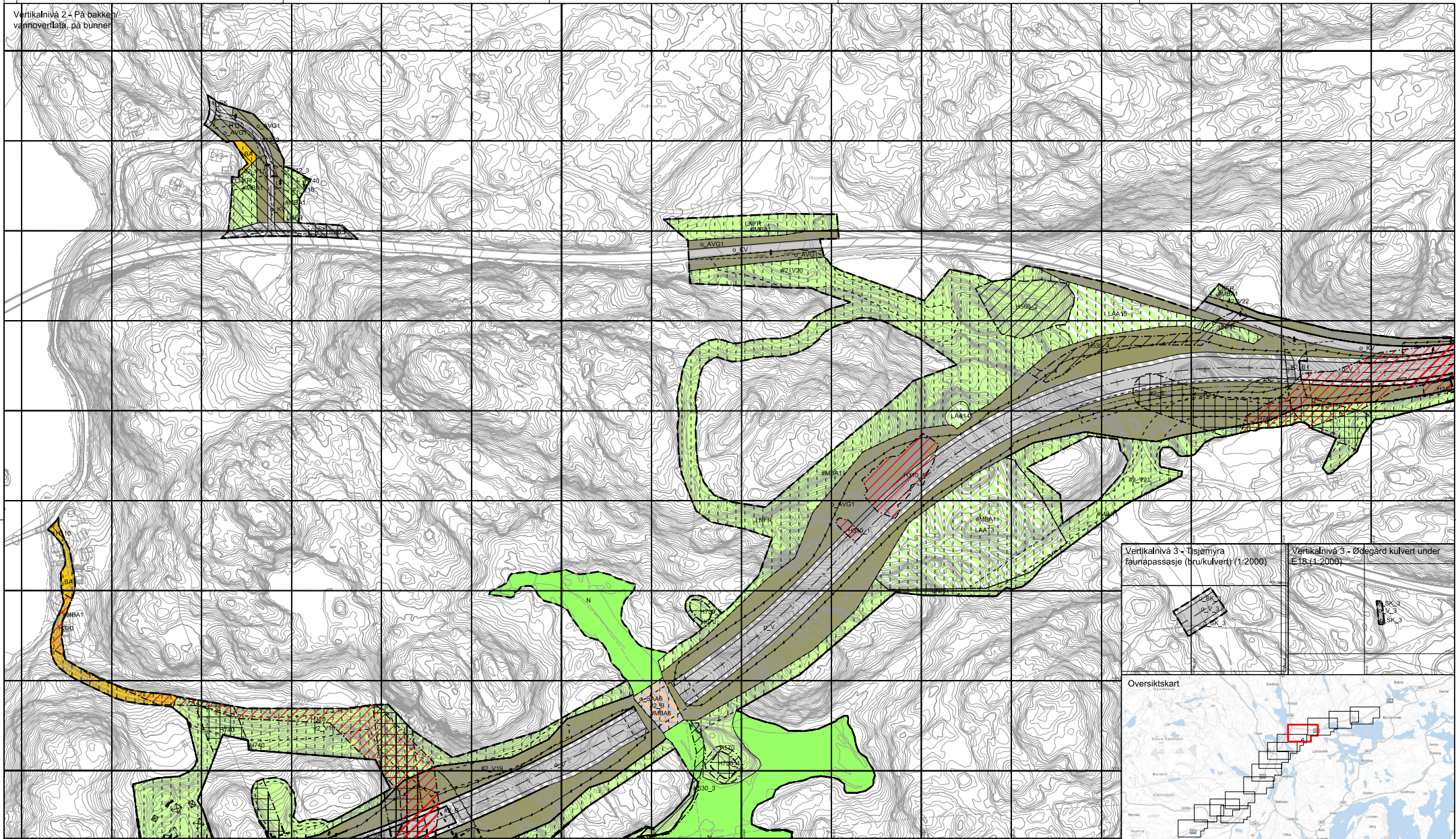
Nasjonal PlanID:	3814_201
Kartgrunnlag:	Geovekst
Kartreferanse:	EUREFS9 NTM Sone 9
Haydegrunnlag:	NN2000

Saksbehandling i følge plan- og bygningsloven

Dato	Saksnr.	Signatur
Kommisjonsoppstart for reguleringsplanarbeid	28.08.2020	
1. Periode for høring og offentlig ettersyn	02.07.21-15.09.21	
2. Periode for høring og offentlig ettersyn	24.01.25-21.03.25	
Vedtatt kommunestyret		

Dato: 01.12.2024	Utforbeholdt av: Svein Herg AS	Tegningsnummer: R010
PROJ-nummer:	Saksbehandler:	

Vertikalnivå 2 - På bakke/ vannoverflate, på bunnen



Tegnforklaring

Reguleringsplan PBL 2008

§12-5, Nr. 1 - Bebyggelse og anlegg

- BA Bebyggelse og anlegg

§12-5, Nr. 2 - Samferdselsanlegg og teknisk infrastruktur

- V Veg
- KV Kjøreveg
- FO Fortau
- GS Gang- og sykkelveg
- GG Gangveg/gangareal
- AVT Annen veggrunn, teknisk anlegg
- AVG Annen veggrunn - grantareal
- KK Kollektivknutepunkt
- KH Kollektivholdeplass
- PI Pendlar- eller innfartsparkering

§12-5, Nr. 5 - Landbruks-, natur- og friluftsmål samt reindrift

- LNFR LNFR areal for nødvendige tiltak for landbruk og reindrift og gårdstiltaket næringsvirksomhet basert på gårdens ressursgrunnlag
- N Naturformål
- LAA Områder for landbruks-, natur- og friluftsmål samt reindrift (LNFR) kombinert med andre angitte hovedformål.

§12-5, Nr. 6 - Bruk og vern av sjø og vassdrag med tilhørende strandsone

- BSV Bruk og vern av sjø og vassdrag med tilhørende strandsone
- VAA Bruk og vern av sjø og vassdrag med eller uten tilhørende strandsone kombinert med andre angitte hovedformål.

§12-6 - Hensynssoner

§12-7 - Bestemmelseområder

- Nedslagsfelt drikkevann
- Ras- og skredfare
- Flomfare
- Krav vedrørende infrastruktur
- Hensyn friluftliv
- Bevaring naturmiljø
- Bevaring kulturmiljø
- Båndlegging etter lov om kulturminner
- Båndlegging etter andre lover
- Handlingsrom bruk/kulvert
- Handlingsrom rør
- Støyskjemingsiltak
- Handlingsrom veg

- Undersøkelse av grunnforurensning
- Undersøkelse av grunnforurensning ved inngrep i grunnen
- Krav om nærmere undersøkelser, overvåking og klargjøring av virkninger
- Midlertidig bygge- og anleggsområde
- Plan grense
- Formålsgrense
- Bestemmelsegrense
- Midlertidig bygge- og anleggsgrense
- Grense for sikringszone
- Grense for farezone
- Grense for infrastruktursonen
- Grense for angitt hensynssone
- Grense for båndleggingssonen
- Regulert eiendomsgrænse
- Bbyggelse som forutsettes fjernet

Regulert senterlinje

- Regulert senterlinje
- Friskiltinge
- Regulert støyskjerm
- Sikringsgjerdet

Punktsymboler

- Vegstasjon/fysisk sperre
- Stenging av avkjørsel
- Avkjørsel - både inn og utkjørsel

Kilde for basiskart: Geovekst
 Dato for basiskart: 22.08.2024
 Ekvivalens: 1m
 Kartmålestokk: 1:2000

Revisjon	Dato	Saksnr.	Signatur
Revisjon etter offentlig ettersyn	09.03.2026		noersa

Detaljregulering for E18 Kragerø - Bamble

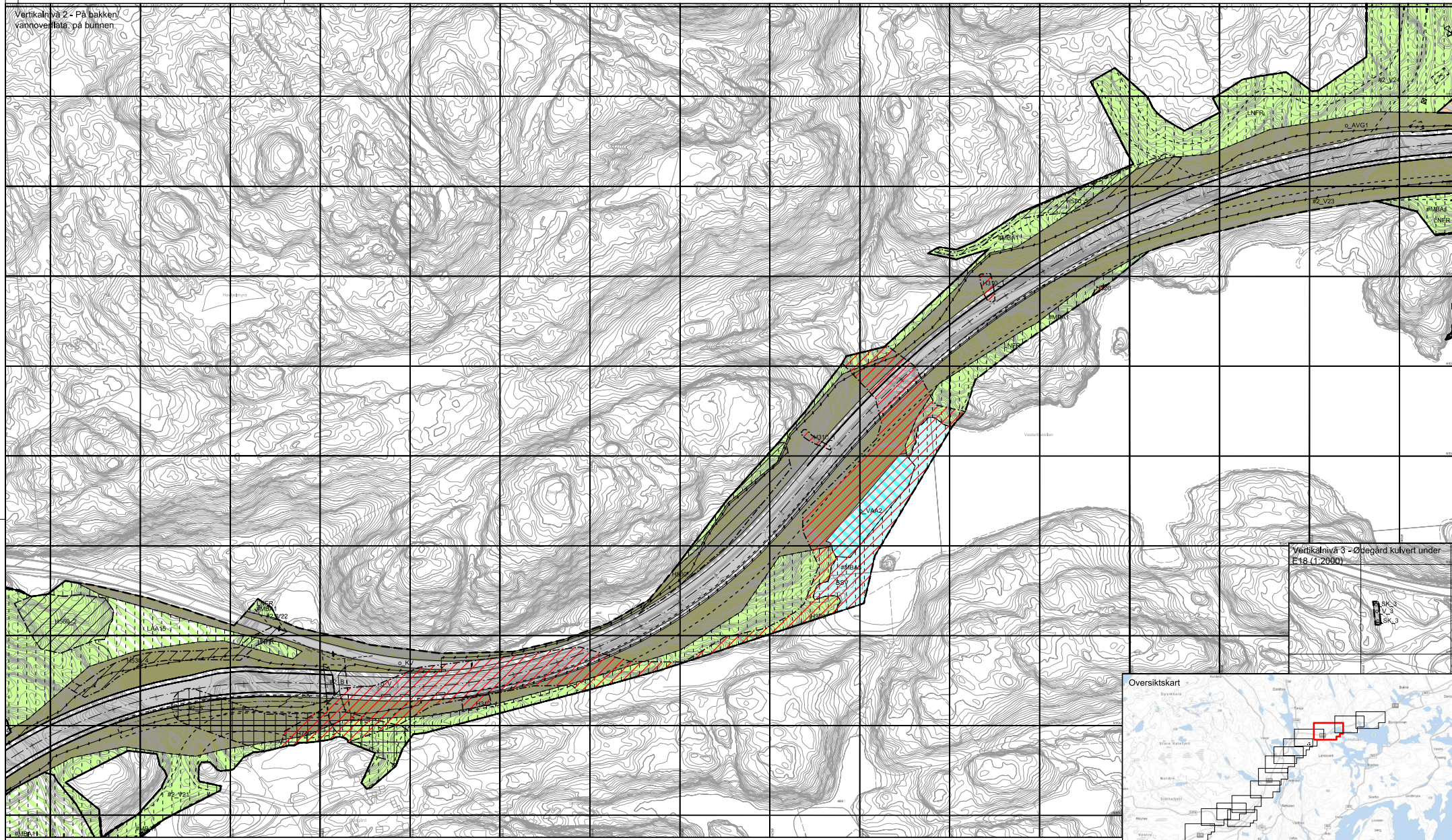
Planlagt Kragerø kommune NV40E18K3-PLA-R001

Nasjonal PlanID:	3814_201
Kartgrunnlag:	Geovekst
Kartreferanse:	EUREF89 NTM Sone 9
Haydegrunnlag:	NN2000

Saksbehandling i følge plan- og bygningsloven	Dato	Saksnr.	Signatur
Kommingsgruppert arbeid	28.08.2020		
1. Periode for høring og offentlig ettersyn	02.07.21-15.09.21		
2. Periode for høring og offentlig ettersyn	24.01.25-21.03.25		

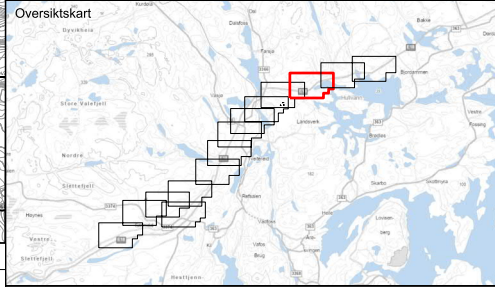
Vedtatt kommunestyret

Dato:	01.12.2024 <th>Utarbeidet av:</th> <td>Sweco Norge AS <th>Tegningsnummer:</th> <td>R011 </td></td>	Utarbeidet av:	Sweco Norge AS <th>Tegningsnummer:</th> <td>R011 </td>	Tegningsnummer:	R011
PROJ-nummer:		Saksbehandler:			



Vertikalnivå 2 - På bakken/
vannoverflata på bunnen

Vertikalnivå 3 - Olegard kulvert under
E18 (1:2000)



Reguleringsplan PBL 2008
§12-5. Nr. 1 - Bebyggelse og anlegg

BA Bebyggelse og anlegg

§12-5. Nr. 2 - Samferdselsanlegg og teknisk infrastruktur

- V Veg
- KV Kjøreveg
- FO Fortau
- GS Gang- og sykkelveg
- GG Gangveg/gangareal
- AVT Annen veggrunn, teknisk anlegg
- AVG Annen veggrunn - grantareal
- KK Kollektivknutepunkt
- KH Kollektivholdeplass
- PI Pendlar- eller innfartsparkering

SK Samferdselsanlegg og teknisk infrastruktur kombinert i samsvar med angitte bestemmelser
SAA Samferdselsanlegg eller teknisk infrastruktur kombinert med andre angitte hovedformål

§12-5. Nr. 5 - Landbruks-, natur- og friluftsmål samt reindrift

- LNFR LNFR areal for nødvendige tiltak for landbruk og reindrift og gårdsstruktur/næringsvirksomhet basert på gårdens ressursgrunnlag
- N Naturformål
- LAA Områder for landbruks-, natur- og friluftsmål samt reindrift (LNFR) kombinert med andre angitte hovedformål.

§12-5. Nr. 6 - Bruk og vern av sjø og vassdrag med tilhørende strandsoner

- BSV Bruk og vern av sjø og vassdrag med tilhørende strandsoner
- VAA Bruk og vern av sjø og vassdrag med eller uten tilhørende strandsoner kombinert med andre angitte hovedformål.

§12-6 - Hensynssoner

- N21 Nedslagsfelt drikkevann
- R21 Ras- og skredfare
- F21 Flomfare
- V21 Krav vedrørende infrastruktur
- H21 Hensyn friluftsliv
- B21 Bevaring naturmiljø
- K21 Bevaring kulturmiljø
- B22 Båndlegging etter lov om kulturminner
- B23 Båndlegging etter andre lover

§12-7 - Bestemmelseområder

- H24 Handlingsrom bruk/kulvert
- H25 Handlingsrom rør
- H26 Støyskjermingsiltak
- H27 Handlingsrom veg

- U21 Undersøkelse av grunnforurensing
- U22 Undersøkelse av grunnforurensing ved inngrep i grunnen
- U23 Krav på nærmere undersøkelser, overvåking og klargjøring av virkninger
- U24 Midlertidig bygge- og anleggsområde
- L21 Plan grense
- L22 Formålsgrense
- L23 Bestemmelsegrense
- L24 Midlertidig bygge- og anleggsgrense
- L25 Grense for sikringssoner
- L26 Grense for faresoner
- L27 Grense for infrastruktursone
- L28 Grense for angitt hensynssone
- L29 Grense for båndleggingssoner
- L30 Regulert eiendoms grense
- L31 Byggingrense som forutsettes fjernet

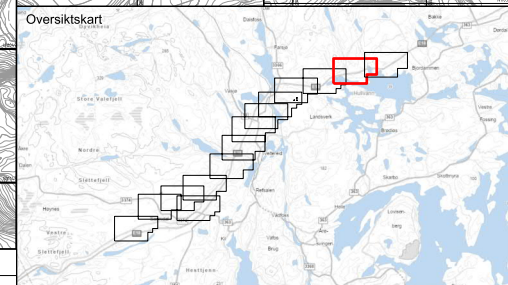
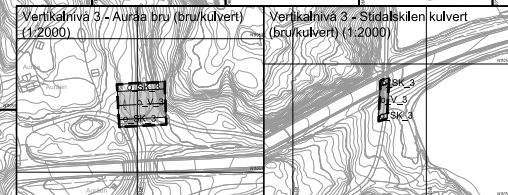
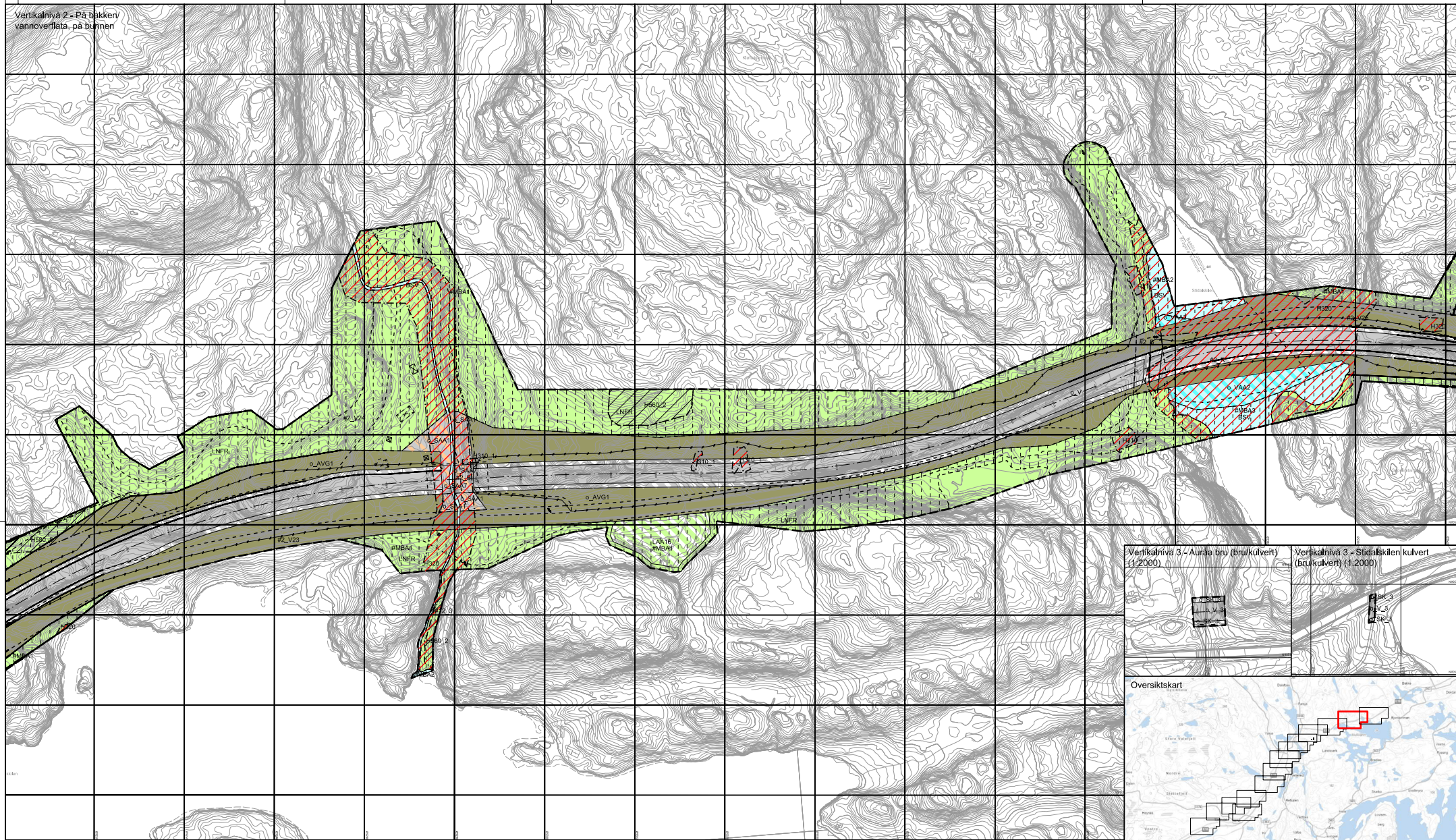
- Regulert senterlinje
 - Finislinje
 - Regulert støyskjerm
 - Sikringsgjerd
- Punktsymboler**
- Vegstøtting/fysisk sperre
 - Stenging av avkjørsel
 - Avkjørsel - både inn og utkjørsel
- Kilde for basiskart: Geovekst
Dato for basiskart: 22.08.2024
Ekvivalens: 1m
Kartmålestokk: 1:2000

Revisjon	Dato	Saksnr.	Signatur
Revisjon etter offentlig ettersyn	09.03.2026		noersa

Detaljregulering for E18 Kragerø - Bamble	
Nasjonal PlanID:	3814_201
Kartgrunnlag:	Geovekst
Kartreferanse:	EURF89 NTM Sone 9
Høydegrunnlag:	NN2000

Saksbehandling i følge plan- og bygningsloven	
Kommisjons oppstart av reguleringsplanarbeid	28.08.2020
1. Periode for høring og offentlig ettersyn	02.07.21-15.09.21
2. Periode for høring og offentlig ettersyn	24.01.25-21.03.25
Vedtatt kommunestyret	

Dato: 09.03.2026	Utforbeholdt av: Svein Herg AS	Tegningsnummer: R012
PROF-nummer:	Saksbehandler:	



Tegnforklaring

Reguleringsplan PBL 2008

§12-5. Nr. 1 - Bebyggelse og anlegg

- BA Bebyggelse og anlegg
- V Veg
- KV Kjøreveg
- FO Fortau
- GG Gangveg/sykkelveg
- GS Gangveg/gangareal
- AVT Annen veggrunn, teknisk anlegg
- AVG Annen veggrunn - grantareal
- KK Kollektivutepunkt
- KH Kollektivholdeplass
- PI Pender- eller innfartsparkering

- SK Samferdselsanlegg og teknisk infrastruktur kombinert i samsvar med angitte bestemmelser
- SAA Samferdselsanlegg eller teknisk infrastruktur kombinert med andre angitte hovedformål
- §12-5. Nr. 5 - Landbruks-, natur- og friluftsmål samt reindrift**
- LNFR LNFR areal for nødvendige tiltak for landbruk og reindrift og gårdsutnyttet næringsvirksomhet basert på gårdens ressursgrunnlag
- N Naturformål
- LAA Områder for landbruks-, natur- og friluftsmål samt reindrift (LNFR) kombinert med andre angitte hovedformål.
- §12-5. Nr. 6 - Bruk og vern av sjø og vassdrag med tilhørende strandsone**
- BSV Bruk og vern av sjø og vassdrag med tilhørende strandsone
- VAA Bruk og vern av sjø og vassdrag med eller uten tilhørende strandsone kombinert med andre angitte hovedformål.
- §12-6 - Hensynssoner**

- NTN Nedslagsfelt drikkevann
- R20 Ras- og skredfare
- F200 Flomfare
- V20 Krav vedrørende infrastruktur
- H20 Hensyn friluftsliv
- H200 Bevaring naturmiljø
- H2000 Bevaring kulturmiljø
- H20000 Båndlegging etter lov om kulturminner
- H200000 Båndlegging etter andre lover
- §12-7 - Bestemmelseområder**
- H2000000 Handlingsrom bruk/kulvert
- H20000000 Handlingsrom rør
- H200000000 Støyskjermingsiltak
- H2000000000 Handlingsrom veg

- H20000000000 Undersøkelse av grunnforurensing
- H200000000000 Undersøkelse av grunnforurensing ved inngrep i grunnen
- H2000000000000 Krav om nærmere undersøkelser, overvåking og klargjøring av virkninger
- H20000000000000 Midlertidig bygge- og anleggsområde
- Linjesymbol**
- H200000000000000 Plangrense
- H2000000000000000 Formålgrense
- H20000000000000000 Bestemmelsegrense
- H200000000000000000 Midlertidig bygge- og anleggsgrense
- H2000000000000000000 Grense for sikringszone
- H20000000000000000000 Grense for faresone
- H200000000000000000000 Grense for infrastruktursone
- H2000000000000000000000 Grense for angitt hensynssone
- H20000000000000000000000 Grense for båndleggingszone
- H200000000000000000000000 Regulert eiendomsgrense
- H2000000000000000000000000 Bebyggelse som forutsettes fjernet

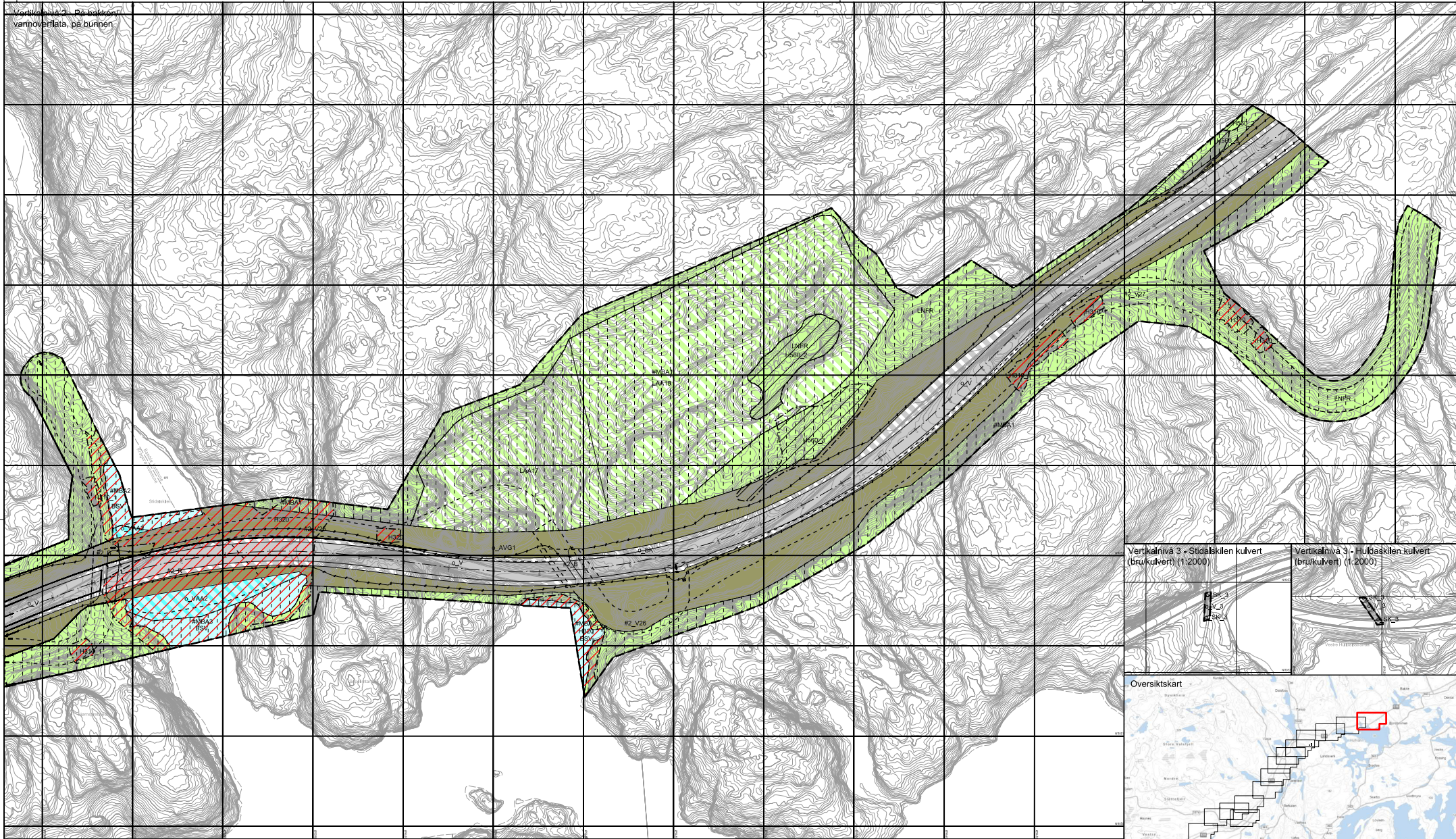
- Regulert senterlinje
 - Friskiltinge
 - Regulert støyskjerm
 - Sikringsgjerd
 - Punktsymboler**
 - Vegstenging/fysisk sperre
 - Stenging av avkjørsel
 - Avkjørsel - både inn og utkjørsel
- Kilde for basiskart: Geovekst
 Dato for basiskart: 22.08.2024
 Ekvivalens: 1m
 Kartmålestokk: 1:2000

Revisjon	Dato	Saksnr.	Signatur
Revisjon etter offentlig ettersyn	09.03.2026		noersa

Detaljregulering for E18 Kragerø - Bamble		Nasjonal PlanID:	3814_201
Planarkragerø kommune		Kartgrunnlag:	Geovekst
NV40E18K3-PLA-R001		Kartreferanse:	EURFE59 NTM Sone 9
		Haydegrunnlag:	NN2000

Saksbehandling i følge plan- og bygningsloven	Dato	Saksnr.	Signatur
Kommisjonen oppstart av reguleringsplanarbeid	28.08.2020		
1. Periode for høring og offentlig ettersyn	02.07.21-15.09.21		
2. Periode for høring og offentlig ettersyn	24.01.25-21.03.25		
Vedtatt kommunestyret			

		Dato: 01.12.24	Utarbeidet av: Svein Hørg AS
		PROJ-nummer:	Saksbehandler:
			R013



Tegnforklaring

Reguleringsplan PBL 2008

§12-5, Nr. 1 - Bebyggelse og anlegg

- BA Bebyggelse og anlegg

§12-5, Nr. 2 - Samferdselsanlegg og teknisk infrastruktur

- V Veg
- KV Kjøreveg
- FO Fortau
- GS Gang- og sykkelveg
- GG Gangveg/gangareal
- AVT Annen veggrunn, teknisk anlegg
- AVG Annen veggrunn - grantareal
- KK Kollektivknutepunkt
- KH Kollektivholdeplass
- PI Pendlar- eller innfartsparkering

§12-5, Nr. 5 - Landbruks-, natur- og friluftsmål samt reindrift

- LNFR LNFR areal for nødvendige tiltak for landbruk og reindrift og gårdstilknyttet næringsvirksomhet basert på gårdens ressursgrunnlag
- N Naturformål
- LAA Områder for landbruks-, natur- og friluftsmål samt reindrift (LNFR) kombinert med andre angitte hovedformål.

§12-5, Nr. 6 - Bruk og vern av sjø og vassdrag med tilhørende strandsone

- BSV Bruk og vern av sjø og vassdrag med tilhørende strandsone
- VAA Bruk og vern av sjø og vassdrag med eller uten tilhørende strandsone kombinert med andre angitte hovedformål.

§12-6 - Hensynssoner

§12-7 - Bestemmelseområder

- N2_N Nedslagsfelt drikkevann
- R2_R Ras- og skredfare
- F2_F Flomfare
- H2_H Krav vedrørende infrastruktur
- H2_V Hensyn friluftsliv
- B2_B Bevaring naturmiljø
- B2_K Bevaring kulturmiljø
- B2_V Båndlegging etter lov om kulturminner
- B2_L Båndlegging etter andre lover

§12-7 - Bestemmelseområder

- H2_H Handlingsrom brukulvert
- H2_R Handlingsrom rør
- H2_S Støyskjemingsiltak
- H2_V Handlingsrom veg

§12-7 - Bestemmelseområder

- U2_U Undersøkelse av grunnforurensning
- U2_I Undersøkelse av grunnforurensning ved inngrep i grunnen
- U2_O Krav om nærmere undersøkelser, overvåking og klargjøring av virkninger
- M2_M Midlertidig bygge- og anleggsområde

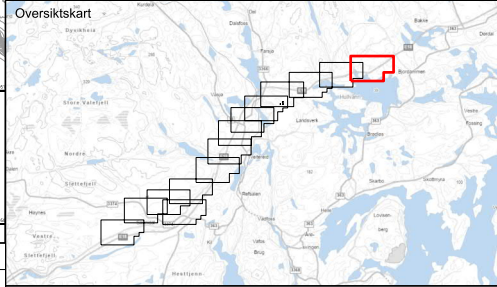
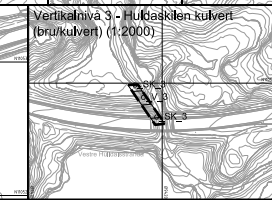
Linjesymbol

- Plangrense
- Fornåtgrense
- Bestemmelsegrense
- Midlertidig bygge- og anleggsrense
- Grense for sikringszone
- Grense for farezone
- Grense for infrastruktursone
- Grense for angitt hensynssone
- Grense for båndleggingszone
- Regulert eiendomsgrænse
- Bobyggelse som forutsettes fjernet

Punktsymboler

- Vegstangning/fysisk sperre
- Stenging av avkjørsel
- Avkjørsel - både inn og utkjørsel

Kilde for basiskart: Geovekst
 Dato for basiskart: 22.08.2024
 Ekvivalens: 1m
 Kartmålestokk: 1:2000



Revisjon	Dato	Saksnr.	Signatur
Revisjon etter offentlig ettersyn	09.03.2026		noersa

Detaljregulering for E18 Kragerø - Bamble

Planlagt Kragerø kommune NV40E18KB-PLA-R001

Nasjonal PlanID:	3814_201
Kartgrunnlag:	Geovekst
Kartreferanse:	EURFES9 NTM Sone 9
Hydegrunnlag:	NN2000

Saksbehandling i følge plan- og bygningsloven

Kommisjonen oppstart av reguleringsplanarbeid	Dato	Saksnr.	Signatur
1. Periode for høring og offentlig ettersyn	28.08.2020		
2. Periode for høring og offentlig ettersyn	02.07.21-15.09.21		
Vedtatt kommunestyret	24.01.25-21.03.25		

Dato:	01.03.2024	Utarbeidet av:	Sweco Norge AS	Tegningsnummer:	R014
PROJ-nummer:		Saksbehandler:			